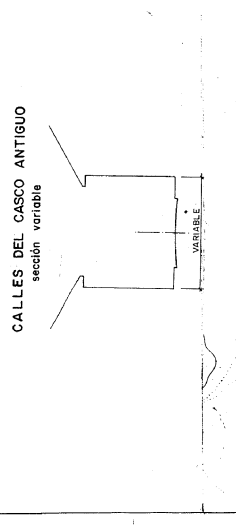
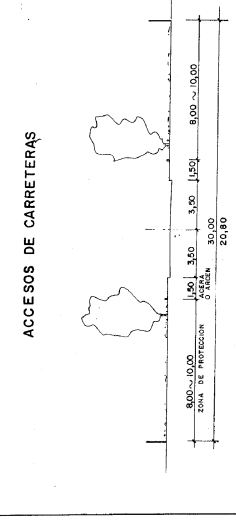
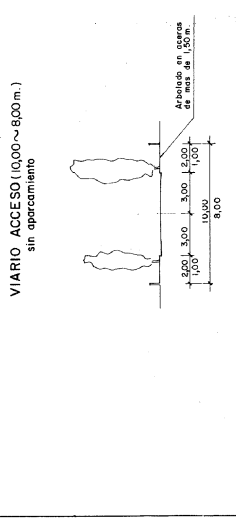
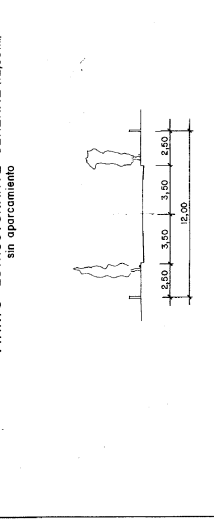
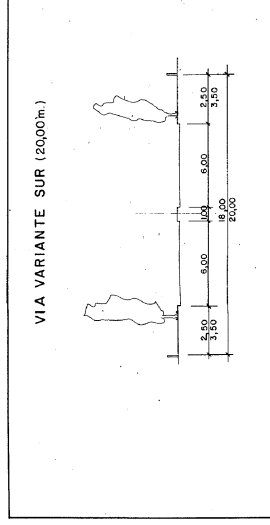


LEYENDA

- LIMITE TERMINO MUNICIPAL
- LIMITE DEL SUELO URBANO
- LIMITE DEL SUELO APTO PARA URBANIZAR
- ALINEACIONES VINCULANTES EN SUELO URBANO
- ALINEACIONES VINCULANTES EN SUELO APTO PARA URBANIZAR
- ALINEACIONES ORIENTATIVAS (NO VINCULANTES)
- EN SUELO APTO PARA URBANIZAR
- SECCION DEL NUEVO URBANO PROTECTIVO
- CONDICIONES VINCULANTES CON AREAS PERIFERICAS



AFECTADO CUMPLIMIENTO CONDICIONES: ABRIL 1986
 FASE: DOCUMENTACIÓN PREVIA Y DEFINITIVA
 TÍTULO: PLAN
P.50

ALINEACIONES

ESCALA: 1:2.000
 BASE: CARTOGRAFICA
 C.A.M.
 FECHA: FEBRERO 1985

AYUNTAMIENTO DE COLMENAREJO

COMUNIDAD DE MADRID

26 JUN 1986

26 JUN 1986

BD

santos López colón
 ARQUITECTO Y URBANISTA

C/ Mayor de S. S. S. 3 28014 Madrid Tel. 4 Fax. 41.41.47