PLANO CALLE

Colmenarejo

Dirección General de Economía,
Estadística e Innovación Tecnológica
CONSEJERÍA DE ECONOMÍA Y HACIENDA
Comunidad de Madrid

2010

ESQUEMA DE DISTRIBUCIÓN DEL CALLEJERO POR PLANOS

Colmenarejo

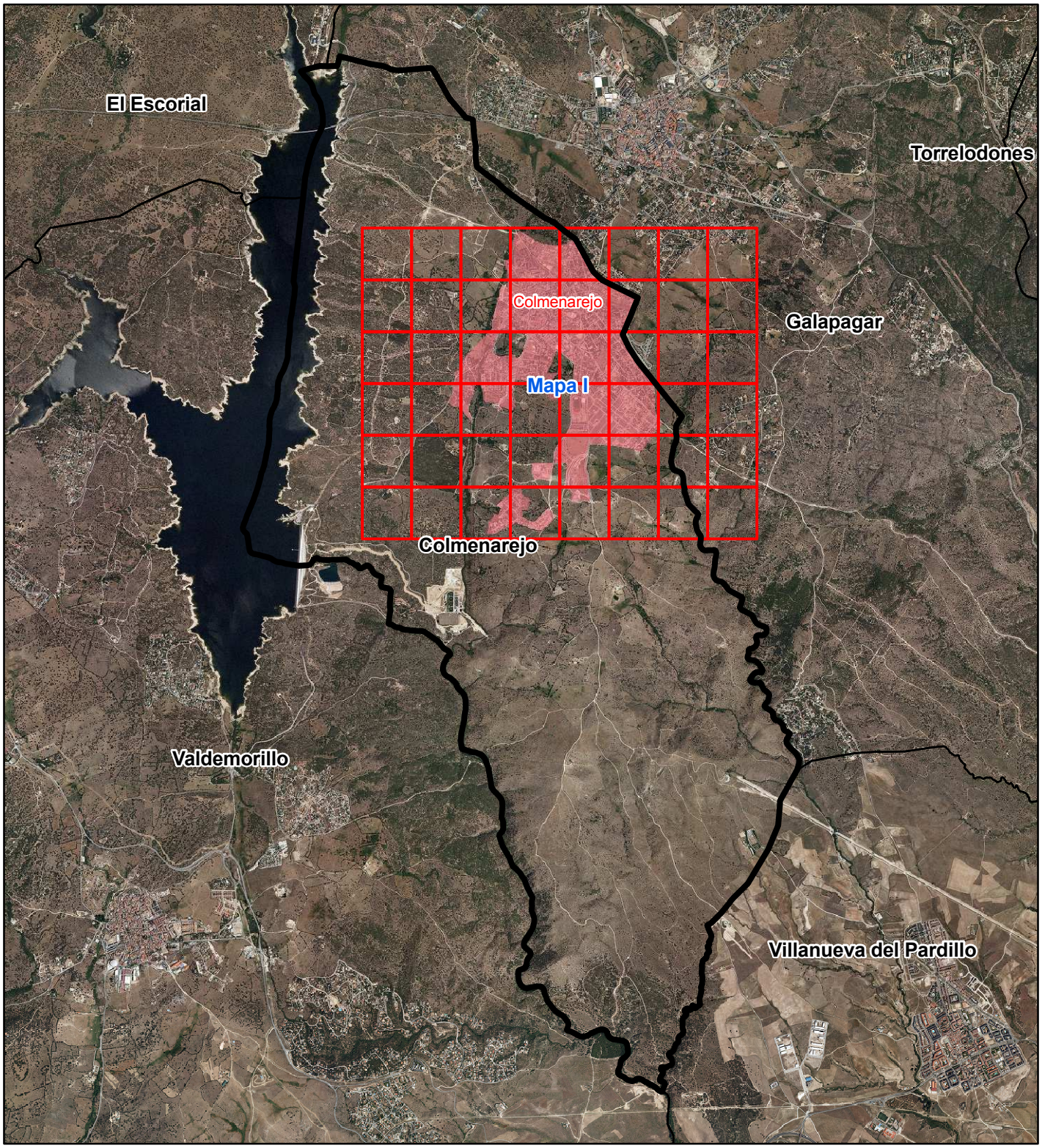

Dirección General de Economía,
Estadística e Innovación Tecnológica
CONSEJERÍA DE ECONOMÍA Y HACIENDA
Comunidad de Madrid

2010

Literal de Vía	Numeración Desde	Hasta	Mapa	Hojas
Calle del Abeto	1	19	I	D3
Calle del Abeto	2	20	I	D3
Trva del Abeto	2	4	I	D3
Calle Acedera	1	1	I	F4
Calle Acedera	1	1	I	E4
Calle Acedera	2	16	I	E4
Calle Acedera	2	16	I	F4
Calle Adaja	1	7	I	E2
Calle Adaja	2	12	I	E2
Calle del Alagón	1	1	I	F3
Calle del Alagón	2	2	I	F3
Calle del Alberche	1	3	I	E3
Calle del Alberche	1	7	I	F3
Calle del Alberche	2	4	I	E3
Calle del Alberche	2	10	I	F3
Calle Albitana	1	15	I	E2
Calle Albitana	2	18	I	E2
Calle del Alfarero	2	10	I	D2
Calle del Alfarero	2	10	I	D1
Calle Almendros	1	3	I	D2
Calle Almendros	2	4	I	D2
Calle de Antonio Bienvenida	1	13	I	E1
Calle de Antonio Bienvenida	2	20	I	E1
Calle de Antonio Bienvenida	5	13	I	D1
Calle de Antonio Bienvenida	6	20	I	D1
Calle Arroyo de la Parra	16	16	I	C2
Calle del Arroyo de Prausteros	1	1	I	C2
Calle del Arroyo de Prausteros	1	9	I	C3
Calle del Arroyo de Prausteros	2	2	I	C2
Calle del Arroyo de Prausteros	2	4	I	C3
Calle del Arroyo del Membrillo	1	9	I	E3
Calle del Arroyo del Membrillo	1	37	I	F3
Calle del Arroyo del Membrillo	2	6	I	E3
Calle del Arroyo del Membrillo	2	14	I	F3
Calle del Arroyo del Membrillo	14	28	I	F3
Calle del Arroyo del Membrillo	24	46	I	F4
Calle del Arroyo del Membrillo	33	49	I	F4
Calle del Arroyo del Membrillo	46	46	I	G4
Calle Aulencia	1	9	I	E3
Calle Aulencia	2	14	I	E3
Calle Aulencia	9	11	I	E2
Calle Aulencia	11	11	I	F2

Literal de Vía	Numeración Desde	Hasta	Mapa	Hojas
Calle Aulencia	12	16	I	E2
Calle Aulencia	16	16	I	F2
Calle Azorín	1	5	I	F4
Calle Azorín	2	6	I	F4
Calle Azorín	12	12	I	F4
Calle Barreduelos	1	39	I	E3
Calle Barreduelos	2	38	I	E3
Calle Barreduelos	19	39	I	E4
Calle Barreduelos	20	38	I	E4
Avda Benito Elvira	1	41	I	E5
Avda Benito Elvira	2	42	I	E5
Calle del Bidasoa	1	5	I	E2
Calle del Bidasoa	2	10	I	E2
Calle las Blascas	1	39	I	D3
Calle las Blascas	2	18	I	D3
Trva las Blascas			I	D3
Calle de Braulio Castro	1	11	I	D2
Calle de Braulio Castro	2	12	I	D2
Calle Calderón de la Barca	1	53	I	F4
Calle Calderón de la Barca	2	24	I	F4
Calle Calderón de la Barca	27	51	I	F5
Calle Calderón de la Barca	28	48	I	F4
Calle Calderón de la Barca	28	48	I	F5
Calle Calderón de la Barca	52	54	I	F4
Calle de la Campana	1	21	I	D2
Calle de la Campana	2	30	I	D2
Calle de la Campana	19	25	I	D3
Calle de la Campana	25	45	I	D3
Calle de la Campana	32	66	I	D3
Calle de la Campana	43	73	I	E3
Calle de la Campana	60	84	I	E3
Trva Campana	1	11	I	D3
Trva Campana	2	14	I	D3
Calle del Campesino	1	7	I	D2
Calle del Campesino	2	2	I	D2
Cmno Campo de Tiro			I	E6
Cmno Campo de Tiro	1	1	I	D5
Cmno Campo de Tiro	1	1	I	D6
Calle de las Canteras	1	5	I	E1
Calle de las Canteras	2	6	I	E1
Calle de la Cañada de las Merinas	1	33	I	E2
Calle de la Cañada de las Merinas	2	88	I	E2
Calle de la Cañada de las Merinas	31	61	I	E3
Calle de la Cañada de las Merinas	57	63	I	F3
Calle de la Cañada de las Merinas	63	85	I	F4

Literal de Vía	Numeración Desde	Hasta	Mapa	Hojas
Calle de la Cañada de las Merinas	78	82	I	E3
Calle de la Cañada de las Merinas	88	120	I	E3
Calle de la Cañada de las Merinas	118	134	I	F3
Calle de la Cañada de las Merinas	122	150	I	F4
Calle de la Cañada Real			I	E1
Calle de la Cañada Real	1	7	I	E2
Calle de la Cañada Real	2	2	I	E2
Calle de la Cañada Real	4	20	I	D1
Calle de la Cañada Real	5	7	I	D2
Calle de la Cañada Real	5	37	I	D1
Cmno Cañadillas	1	11	I	D3
Cmno Cañadillas	2	20	I	D3
Cmno Cañadillas	10	20	I	D4
Calle Caño	1	29	I	D5
Calle Caño	1	29	I	E5
Calle Caño	2	22	I	D5
Calle Caño	2	22	I	E5
Calle del Caracol	1	25	I	D2
Calle del Caracol	2	28	I	D2
Calle del Caracol	13	25	I	D3
Calle del Caracol	16	28	I	D3
Calle del Cardillo	1	25	I	E4
Calle del Cardillo	1	25	I	F4
Calle del Cardillo	2	34	I	E4
Calle del Cardillo	2	34	I	F4
Calle de Carmelo Rodríguez	1	17	I	F4
Calle de Carmelo Rodríguez	2	18	I	F4
Calle de Carmelo Rodríguez	13	19	I	F5
Calle de Carmelo Rodríguez	14	26	I	F5
Calle Cepas	2	6	I	D6
Calle Cepas	2	20	I	C6
Calle Cepas	3	5	I	D6
Calle Cepas	3	53	I	C6
Cmno de la Cerca de los Pinos			I	F3
Cmno de la Cerca de los Pinos			I	F4
Calle Cerca del Pino	1	19	I	E2
Calle Cerca del Pino	1	31	I	F2
Calle Cerca del Pino	2	18	I	E2
Calle Cerca del Pino	2	26	I	F2
Calle de las Colmenas	1	17	I	E3
Calle de las Colmenas	2	26	I	E3
Calle de las Colmenas	9	17	I	E4
Calle de las Colmenas	14	26	I	E4
Calle Conjuro	1	15	I	D5
Calle Conjuro	1	23	I	E5

Literal de Vía	Numeración Desde	Hasta	Mapa	Hojas
Calle Conjuro	2	24	I	E5
Plaza de la Constitución	1	1	I	D2
Plaza de la Constitución	2	3	I	D2
Plaza de la Constitución	4	6	I	D2
Plaza de la Constitución	7	8	I	D2
Plaza de la Constitución	9	12	I	D2
Calle del Corzo	1	5	I	C3
Calle del Corzo	2	14	I	C3
Calle del Corzo	3	5	I	D3
Calle del Corzo	8	14	I	D3
Calle de Cosme Gamella	1	49	I	F4
Calle de Cosme Gamella	4	48	I	F4
Calle de Cosme Gamella	17	49	I	E5
Calle de Cosme Gamella	17	49	I	E4
Calle de Cosme Gamella	20	48	I	E4
Calle de Cosme Gamella	20	48	I	E5
Calle Cristo	1	3	I	E3
Calle Cristo	2	2	I	E3
Calle de las Cruces	1	37	I	D2
Calle de las Cruces	2	28	I	D2
Calle Cuchares	1	3	I	D1
Calle Cuchares	4	6	I	D1
Calle de la Chaparra			I	D3
Calle de la Chaparra	1	25	I	D2
Calle de la Chaparra	2	22	I	D2
Trva de la Chaparra	1	17	I	D2
Trva de la Chaparra	2	24	I	D2
Trva de la Chaparra	15	19	I	C2
Trva de la Chaparra	20	26	I	C2
Calle de Delia García	1	7	I	D2
Calle de Delia García	2	2	I	D2
Calle Desancho	1	17	I	E3
Calle Desancho	2	10	I	E3
Calle del Duero	1	3	I	F4
Calle del Duero	1	17	I	F3
Calle del Duero	2	6	I	F4
Calle del Duero	2	20	I	F3
Calle del Duero	13	17	I	E3
Calle del Duero	16	20	I	E3
Calle del Ebro	1	9	I	E3
Calle del Ebro	1	21	I	F3
Calle del Ebro	2	8	I	E3
Calle del Ebro	2	18	I	F3
Calle de la Encina	1	17	I	D2
Calle de la Encina	2	2	I	D2

Literal de Vía	Numeración Desde	Hasta	Mapa	Hojas
Calle de la Encina	2	14	I	D2
Calle del Enebro	4	4	I	F5
Calle del Enfriadero	1	7	I	D2
Calle del Enfriadero	2	6	I	D2
Calle de las Eras	1	5	I	D1
Calle de las Eras	2	28	I	D1
Calle del Eresma	1	3	I	E3
Calle del Eresma	2	4	I	E3
Calle del Eresma	3	7	I	E2
Calle del Eresma	4	8	I	E2
Calle del Esla	1	9	I	E2
Calle del Esla	2	14	I	E2
Calle de Eusebio Moreno	1	17	I	F4
Calle de Eusebio Moreno	2	14	I	F4
Calle Faisán	1	27	I	C3
Calle Faisán	2	20	I	C3
Calle Faisán	8	22	I	C4
Calle Faisán	9	27	I	C4
Avda de Federico García Lorca	1	25	I	D1
Avda de Federico García Lorca	2	26	I	D1
Calle de Francisco Elvira			I	E5
Calle de Francisco Elvira	1	27	I	F4
Calle de Francisco Elvira	2	40	I	F4
Calle de Francisco Elvira	17	33	I	F5
Calle de Francisco Elvira	24	48	I	F5
Calle de Francisco Gutiérrez	1	3	I	E1
Calle de Francisco Gutiérrez	2	6	I	E1
Calle de Francisco Gutiérrez	4	22	I	E2
Calle de Francisco Gutiérrez	5	21	I	E2
Calle Frascuelo	4	10	I	D1
Calle del Fresno	1	23	I	D3
Calle del Fresno	2	20	I	D3
Calle de la Fuente de las Pozas	1	13	I	C2
Calle de la Fuente de las Pozas	1	13	I	C3
Calle de la Fuente de las Pozas	1	13	I	D3
Calle de la Fuente de las Pozas	2	4	I	D3
Calle de la Fuente de las Pozas	2	4	I	C3
Calle de la Fuente de las Pozas	2	4	I	C2
Calle de la Fuente del Conejo	1	21	I	C3
Calle de la Fuente del Conejo	2	26	I	C3
Calle de la Fuente del Conejo	13	25	I	C4
Calle de la Fuente del Conejo	16	28	I	C4
Cmno de la Fuente Elvira	1	31	I	E2
Cmno de la Fuente Elvira	2	22	I	E2
Cmno de la Fuente Elvira	20	24	I	F2

Literal de Vía	Numeración Desde	Hasta	Mapa	Hojas
Cmno de la Fuente Elvira	31	43	I	F2
Calle de la Fuente Grande	1	1	I	D2
Calle de la Fuente Grande	2	4	I	D2
Ctra de Galapagar	1	25	I	D2
Ctra de Galapagar	2	24	I	D2
Ctra de Galapagar	18	26	I	E2
Ctra de Galapagar	23	25	I	E2
Ctra de Galapagar	26	36	I	E1
Ctra de Galapagar	27	59	I	E1
Calle Gamo	1	23	I	C3
Calle Gamo	2	18	I	C3
Calle Gamo	17	23	I	D3
Calle Gamo	18	18	I	D3
Calle del Genil	1	3	I	F4
Calle del Genil	2	2	I	F4
Calle de Gregorio Panadero	1	51	I	F4
Calle de Gregorio Panadero	2	56	I	F4
Calle de Gregorio Panadero	23	51	I	E4
Calle de Gregorio Panadero	23	51	I	E5
Calle de Gregorio Panadero	24	56	I	E4
Calle de Gregorio Panadero	24	56	I	E5
Calle del Guadalquivir	1	7	I	F4
Calle del Guadalquivir	2	10	I	F4
Calle del Guadarrama	1	11	I	D2
Calle del Guadarrama	2	32	I	D2
Calle del Guadarrama	11	13	I	D1
Calle del Guadarrama	19	19	I	D1
Calle del Guadarrama	19	19	I	C1
Calle del Guadarrama	22	40	I	D1
Calle del Guadiana	1	1	I	F4
Calle del Guadiana	2	4	I	F4
Calle Guindal	1	19	I	E2
Calle Guindal	1	35	I	D2
Calle Guindal	2	4	I	E2
Calle Guindal	2	18	I	D2
Psaje Guindal	1	9	I	D2
Psaje Guindal	2	8	I	D2
Calle del Henares	1	7	I	F3
Calle del Henares	2	4	I	F3
Calle Herrén Grande	1	11	I	D2
Calle Herrén Grande	2	28	I	D2
Calle Higuera			I	F5
Calle Higuera			I	F4
Calle Huerta de Adrián Panadero	1	11	I	D2
Calle Huerta de Adrián Panadero	2	10	I	D2

Literal de Vía	Numeración Desde	Hasta	Mapa	Hojas
Calle de la Huerta	1	3	I	C3
Calle de la Huerta	2	8	I	C3
Cmno de los Huertos	1	11	I	D2
Cmno de los Huertos	1	11	I	C2
Cmno de los Huertos	2	8	I	D2
Cmno de los Huertos	2	8	I	C2
Calle de la Inmaculada	1	49	I	D2
Calle de la Inmaculada	2	14	I	D2
Calle Jabalí	1	13	I	C3
Calle Jabalí	1	13	I	C4
Calle Jabalí	2	16	I	C3
Calle Jabalí	2	16	I	C4
Calle del Jalón	1	3	I	F2
Calle del Jalón	2	6	I	F2
Calle del Jarama	1	3	I	E2
Calle del Jarama	1	15	I	E3
Calle del Jarama	2	2	I	E2
Calle del Jarama	2	14	I	E3
Calle Joselito	1	5	I	E1
Calle Joselito	1	15	I	D1
Calle Joselito	2	8	I	E1
Calle Joselito	2	18	I	D1
Calle Juan Belmonte			I	D1
Calle del Júcar	1	7	I	F4
Calle del Júcar	2	8	I	F4
Calle de la Ladera	1	17	I	C2
Calle de la Ladera	1	17	I	D2
Calle de la Ladera	2	14	I	D2
Calle de la Ladera	2	14	I	C2
Cmno de la Laguna	1	15	I	D3
Cmno de la Laguna	2	8	I	D3
Calle de la Liebre	1	9	I	C3
Calle de la Liebre	1	9	I	D3
Calle de la Liebre	2	8	I	C3
Calle de la Liebre	2	8	I	D3
Calle de las Lindes	2	18	I	E2
Calle de las Lindes	2	18	I	E1
Calle de las Lindes	2	26	I	F2
Calle Lope de Vega	5	13	I	E4
Calle Lope de Vega	5	13	I	F4
Plaza de la Luz	1	4	I	D2
Plaza de la Luz	5	6	I	D2
Plaza de la Luz	7	13	I	D2
Plaza de la Luz	10	10	I	D2
Plaza de la Luz	14	14	I	D2

Literal de Vía	Numeración Desde	Hasta	Mapa	Hojas
Trva de la Luz	1	5	I	D2
Trva de la Luz	2	4	I	D2
Calle del Llobregat	1	9	I	E2
Calle del Llobregat	1	13	I	F2
Calle del Llobregat	2	12	I	E2
Calle del Llobregat	2	14	I	F2
Calle Madrid	1	21	I	D2
Calle Madrid	2	34	I	D2
Calle Madrid	21	37	I	D2
Calle Madrid	29	37	I	E2
Calle Madrid	29	45	I	E3
Calle Madrid	30	34	I	E2
Calle Madrid	30	46	I	E3
Calle Madrid	45	45	I	E3
Calle de Manolete	1	11	I	E1
Calle de Manolete	2	14	I	E1
Calle de Manolete	5	25	I	D1
Calle de Manolete	6	28	I	D1
Calle del Manzanares	1	5	I	F3
Calle del Manzanares	2	4	I	F3
Calle del Manzanares	4	6	I	E3
Calle del Manzanares	5	5	I	E3
Calle Maravillas	1	39	I	D2
Calle Maravillas	2	24	I	D2
Calle Maravillas	18	32	I	E2
Calle Maravillas	35	41	I	E2
Calle de la Medialuna	1	29	I	D2
Calle de la Medialuna	2	26	I	D2
Calle Miel	1	21	I	E3
Calle Miel	1	21	I	E4
Calle Miel	2	20	I	E4
Calle Miel	2	20	I	E3
Calle Miguel de Cervantes			I	E4
Calle Miguel de Cervantes	18	18	I	F4
Calle Miguel de Cervantes	24	26	I	F4
Calle Miguel de Cervantes	32	34	I	F4
Calle Miguel de Unamuno	1	9	I	E4
Calle Miguel de Unamuno	2	6	I	E4
Calle Miñarros	1	5	I	D2
Calle Miñarros	2	6	I	D2
Calle del Miño	1	1	I	E1
Calle del Miño	2	6	I	E1
Calle del Molino	1	3	I	D2
Calle del Molino	1	13	I	E2
Calle del Molino	2	8	I	D2

Literal de Vía	Numeración Desde	Hasta	Mapa	Hojas
Calle del Molino	2	14	I	E2
Calle Morales	1	5	I	C2
Calle Morales	1	5	I	D2
Calle Morales	2	8	I	D2
Calle Morales	2	8	I	C2
Calle del Nalón	1	11	I	E1
Calle del Nalón	2	6	I	E1
Cmno de la Nava			I	E6
Cmno de la Nava			I	E5
Cmno de la Nava			I	D6
Cmno de la Nava	1	1	I	E3
Cmno de la Nava	1	1	I	E4
Cmno de la Nava	2	4	I	D5
Cmno de Navalapielga	2	2	I	E5
Cmno de Navalapielga	2	2	I	E6
Cmno de Navalquejigo			I	D1
Calle Navarrondilla	1	27	I	C3
Calle Navarrondilla	1	27	I	C4
Calle Navarrondilla	1	27	I	B3
Calle Navarrondilla	1	35	I	B4
Calle Navarrondilla	2	16	I	B4
Calle Navarrondilla	2	16	I	B3
Calle Navarrondilla	2	16	I	C3
Calle Navarrondilla	2	16	I	C4
Calle Navarrondilla	35	35	I	B4
Calle Navazo	1	9	I	E1
Calle Navazo	2	12	I	E1
Calle Navazo	3	29	I	D1
Calle Navazo	6	32	I	D1
Calle Navia	1	5	I	E1
Calle Navia	2	6	I	E1
Calle del Nervión	1	7	I	F2
Calle del Nervión	2	8	I	F2
Calle del Olmo	1	3	I	D3
Calle del Olmo	2	8	I	D3
Avda de Pablo Iglesias	1	15	I	E1
Avda de Pablo Iglesias	2	10	I	E1
Avda de Pablo Iglesias	12	36	I	E2
Avda de Pablo Iglesias	13	35	I	E2
Calle del Pajar Nuevo	1	7	I	D2
Calle del Pajar Nuevo	2	8	I	D2
Calle de la Paloma	1	13	I	C3
Calle de la Paloma	2	12	I	C3
Calle Parque Azul	1	21	I	D1
Cmno de la Parra	1	13	I	D2

Literal de Vía	Numeración Desde	Hasta	Mapa	Hojas
Cmno de la Parra	2	10	I	D2
Cmno de la Parra	10	10	I	C2
Cmno de la Parra	13	13	I	C2
Calle Patos	1	13	I	C4
Calle Patos	2	12	I	C4
Calle Peligros	1	7	I	D2
Calle Peligros	2	14	I	D2
Calle de las Peñas del Trigo	1	31	I	D2
Calle de las Peñas del Trigo	2	44	I	D2
Calle del Peñote	1	19	I	E2
Calle del Peñote	2	40	I	E2
Calle del Peñote	8	68	I	D2
Calle del Peñote	19	25	I	D2
Calle del Peñote	66	68	I	E2
Calle de la Perdiz	1	7	I	C3
Calle de la Perdiz	2	14	I	C3
Calle de la Perdiz	7	9	I	C3
Calle de la Perdiz	7	21	I	D3
Calle de la Perdiz	10	42	I	D3
Calle de la Perdiz	11	21	I	C4
Calle de la Perdiz	11	21	I	D4
Calle de la Perdiz	16	42	I	C4
Calle de la Perdiz	16	42	I	D4
Calle Pío Baroja	1	15	I	E4
Calle Pío Baroja	2	16	I	E4
Calle del Pisuerga	1	25	I	E2
Calle del Pisuerga	2	20	I	E2
Calle del Pisuerga	10	20	I	F2
Calle del Pisuerga	11	25	I	F2
Calle del Porvenir	1	11	I	D2
Calle del Porvenir	2	22	I	D2
Calle del Porvenir	7	11	I	D3
Calle del Porvenir	7	11	I	E3
Calle del Porvenir	10	22	I	D3
Calle del Porvenir	10	22	I	E3
Calle Pozuelo	1	9	I	D1
Calle Pozuelo	1	23	I	D2
Calle Pozuelo	2	16	I	D1
Calle Pozuelo	2	64	I	D2
Calle del Prado Ibarra	1	33	I	D3
Calle del Prado Ibarra	2	42	I	D3
Calle del Prado Ibarra	19	33	I	D4
Calle del Prado Ibarra	26	42	I	D4
Calle del Prado Marinero	1	15	I	E2
Calle del Prado Marinero	2	16	I	E2

Literal de Vía	Numeración Desde	Hasta	Mapa	Hojas
Calle del Prado Marinero	14	16	I	E1
Calle del Prado Marinero	15	15	I	E1
Calle Praofuentes	1	13	I	D2
Calle Praofuentes	2	26	I	D2
Calle Praofuentes	7	21	I	D3
Calle Praofuentes	18	42	I	D3
Trva Praofuentes	1	1	I	D2
Trva Praofuentes	1	13	I	D3
Trva Praofuentes	2	36	I	D3
Calle Prausteros	1	23	I	C2
Calle Prausteros	2	20	I	C2
Calle Prausteros	16	20	I	C3
Calle Prausteros	19	23	I	C3
Custa Prausteros	2	6	I	C3
Psaje Prausteros	1	7	I	C2
Psaje Prausteros	2	2	I	C2
Trva Prausteros	1	5	I	C2
Trva Prausteros	2	6	I	C2
Calle las Quirogas	1	25	I	D3
Calle las Quirogas	2	26	I	D3
Calle de los Racimos	2	8	I	C6
Cañad Real Segoviana			I	D1
Cañad Real Segoviana			I	C1
Calle Reserva	1	19	I	E2
Calle Reserva	1	29	I	F2
Calle Reserva	2	22	I	E2
Calle Reserva	2	28	I	F2
Calle Retamar	1	1	I	E4
Calle Retamar	2	2	I	E4
Calle de la Revuelta	1	19	I	D2
Calle de la Revuelta	2	22	I	D2
Trva de la Revuelta	1	1	I	D2
Trva de la Revuelta	2	6	I	D2
Calle Rincón de Prausteros	1	11	I	C3
Calle Rincón de Prausteros	2	12	I	C3
Calle Robledillo	1	37	I	E4
Calle Robledillo	2	30	I	E4
Calle Romeral	1	13	I	E4
Calle Romeral	2	4	I	E4
Calle de San Lorenzo	1	27	I	D2
Calle de San Lorenzo	2	26	I	D2
Calle de San Lorenzo	27	45	I	D1
Calle de San Lorenzo	28	52	I	D1
Calle de Santiago Apóstol	1	9	I	E1
Calle de Santiago Apóstol	2	14	I	E1

Literal de Vía	Numeración Desde	Hasta	Mapa	Hojas
Calle de Santiago Apóstol	9	9	I	E2
Calle de Santiago Apóstol	12	18	I	E2
Calle Santiago Martín	1	11	I	D2
Calle Santiago Martín	2	10	I	D2
Calle Sarmientos	1	3	I	D6
Calle Sarmientos	1	3	I	C6
Calle Sarmientos	2	6	I	D6
Calle Sarmientos	2	14	I	C6
Calle Sarmientos	7	31	I	C6
Calle del Segre	1	11	I	F2
Calle del Segre	1	11	I	E2
Calle del Segre	2	12	I	E2
Calle del Segre	2	12	I	F2
Calle del Segura	1	7	I	F3
Calle del Segura	2	8	I	F3
Calle Seis de Diciembre	1	1	I	E3
Calle Seis de Diciembre	1	1	I	D3
Calle Seis de Diciembre	2	4	I	E3
Calle Seis de Diciembre	4	10	I	E3
Calle Seis de Diciembre	4	14	I	D3
Calle del Sevillano	1	3	I	D2
Calle del Sevillano	1	17	I	E2
Calle del Sevillano	2	12	I	E2
Trva del Sevillano	1	5	I	E2
Trva del Sevillano	2	2	I	E2
Calle del Sil	1	5	I	E1
Calle del Sil	2	6	I	E1
Calle del Tajo	1	27	I	E2
Calle del Tajo	2	18	I	E2
Calle del Tajo	8	18	I	F2
Calle del Tajo	8	48	I	F3
Calle del Tajo	25	27	I	F2
Calle del Tajo	25	43	I	F3
Calle del Tajo	43	53	I	F3
Calle del Tajo	48	54	I	F4
Calle del Tajo	53	55	I	F4
Calle del Tajuña	1	1	I	E3
Calle del Tajuña	1	1	I	E2
Calle del Tajuña	2	8	I	E2
Calle del Tajuña	6	8	I	E3
Calle del Tejar	1	21	I	D2
Calle del Tejar	2	2	I	D2
Calle del Tejar	6	32	I	D1
Calle del Tejar	6	32	I	D2
Calle del Tejar	9	21	I	D1

Literal de Vía	Numeración Desde	Hasta	Mapa	Hojas
Trva del Tejar	1	1	I	D2
Trva del Tejar	2	4	I	D2
Calle del Ter	1	7	I	F2
Calle del Ter	1	7	I	E2
Calle del Ter	2	14	I	E2
Calle del Ter	2	14	I	F2
Calle Tercera Edad	1	3	I	D3
Calle Tercera Edad	2	8	I	D3
Calle de Teresa	1	1	I	E2
Calle de Teresa	1	13	I	E1
Calle de Teresa	2	10	I	E2
Calle de Teresa	2	20	I	E1
Trva de Teresa	1	1	I	E1
Trva de Teresa	2	2	I	E1
Calle del Tiétar	1	3	I	F3
Calle del Tiétar	2	4	I	F3
Calle Tirso de Molina	1	25	I	E4
Calle Tirso de Molina	2	24	I	E4
Calle Tomillar	1	27	I	E4
Calle Tomillar	2	2	I	E4
Calle Tomillar	2	4	I	E4
Calle del Tormes	1	1	I	E2
Calle del Tormes	2	8	I	E2
Calle Tórtola	1	13	I	C3
Calle Tórtola	1	13	I	C4
Calle Tórtola	2	14	I	C4
Calle Tórtola	2	14	I	C3
Calle del Turia	1	1	I	F3
Calle del Turia	2	4	I	F3
Avda de la Universidad Carlos III			I	E6
Avda de la Universidad Carlos III	9	9	I	E4
Avda de la Universidad Carlos III	22	22	I	E5
Ctra de Valdemorillo	1	49	I	D2
Ctra de Valdemorillo	2	64	I	D2
Ctra de Valdemorillo	49	57	I	C2
Ctra de Valdemorillo	59	69	I	C3
Ctra de Valdemorillo	64	64	I	D2
Ctra de Valdemorillo	64	74	I	D2
Ctra de Valdemorillo	65	105	I	B3
Ctra de Valdemorillo	71	105	I	B4
Ctra de Valdemorillo	72	86	I	C2
Ctra de Valdemorillo	84	112	I	C3
Ctra de Valdemorillo	100	112	I	B3
Calle Valle Inclán	2	4	I	E4
Calle Ventanilla	1	19	I	D2

Literal de Vía	Numeración Desde	Hasta	Mapa	Hojas
Calle Ventanilla	2	14	I	D2
Calle de la Vid	1	31	I	D6
Calle de la Vid	4	20	I	D6
Cmno de Vilanillos	1	1	I	C3
Cmno de Vilanillos	2	8	I	C3
Cmno de Vilanillos	8	16	I	C4
Ctra de Villanueva del Pardillo	1	33	I	E3
Ctra de Villanueva del Pardillo	2	6	I	E3
Ctra de Villanueva del Pardillo	8	8	I	E4
Ctra de Villanueva del Pardillo	31	45	I	E4
Calle Viñas Viejas	1	11	I	D6
Calle Viñas Viejas	2	32	I	D6
Calle Viñas Viejas	19	35	I	D6
Calle Viñas Viejas	39	59	I	D6
Trva Viñas Viejas	3	11	I	D6
Trva Viñas Viejas	8	10	I	D6
Calle Vistalegre	1	75	I	D2
Calle Vistalegre	2	66	I	D2
Calle Vistalegre	66	66	I	C2
Calle Vistalegre	66	76	I	C2
Calle Vistalegre	73	79	I	C2
Psaje Vistalegre	1	3	I	D2
Psaje Vistalegre	1	3	I	C2
Psaje Vistalegre	2	4	I	D2
Psaje Vistalegre	2	4	I	C2

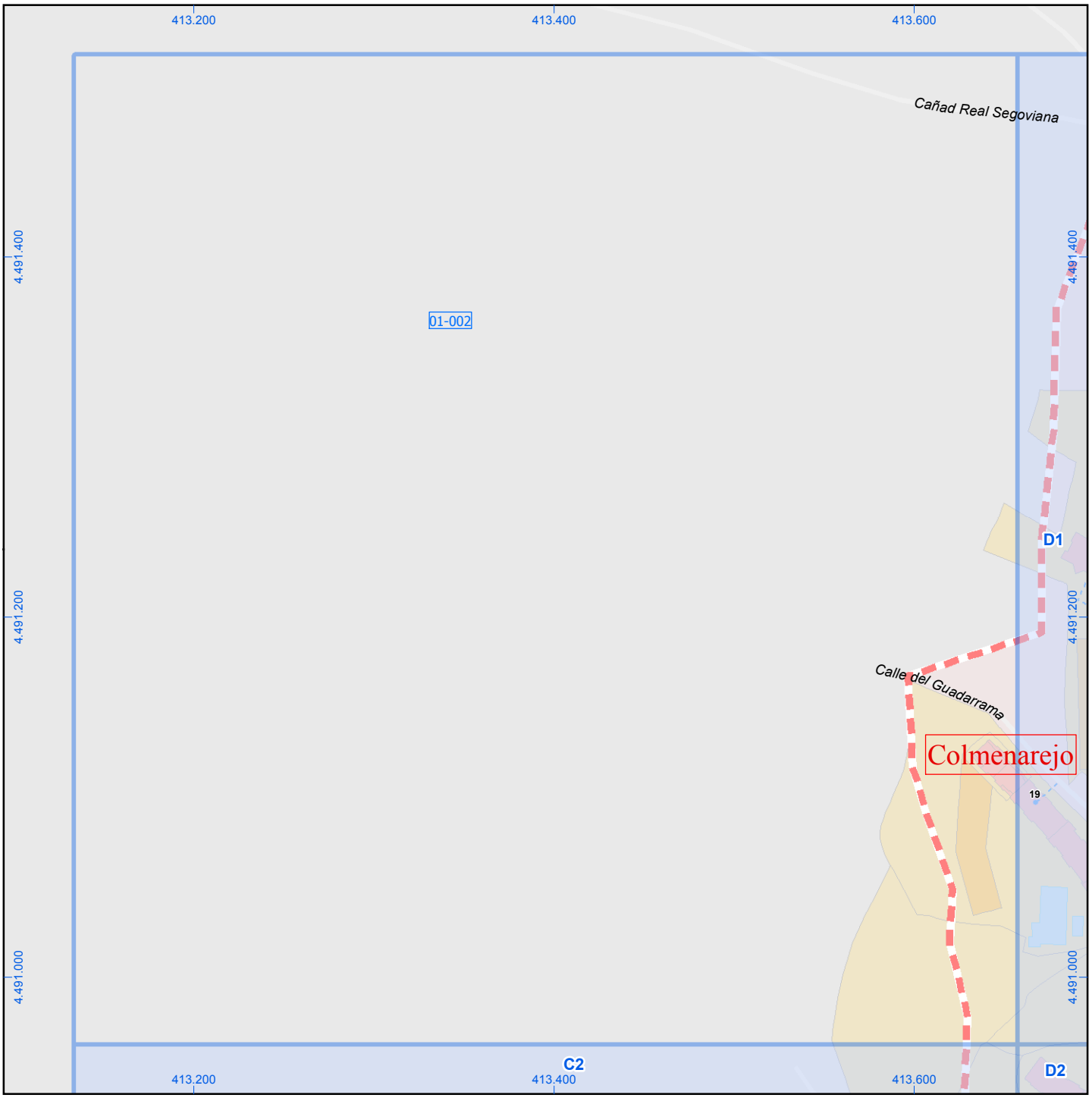

Colmenarejo

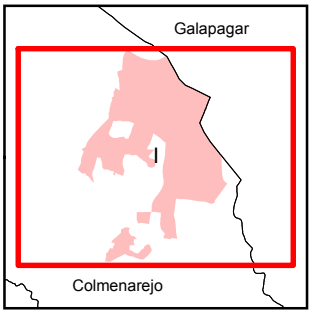

A1	B1	C1	D1	E1	F1	G1	H1
A2	B2	C2	D2	E2	F2	G2	H2
A3	B3	C3	D3	E3	F3	G3	H3
A4	B4	C4	D4	E4	F4	G4	H4
A5	B5	C5	D5	E5	F5	G5	H5
A6	B6	C6	D6	E6	F6	G6	H6

Leyenda

- Meco — perímetro y nombre de núcleo de población
- 01-002 — límite municipal; sección censal
- A-6, M-604 — autopistas y autovías; carreteras principales
- M-608, M-618 — carreteras secundarias; otras carreteras
- sanidad; ayuntamiento; estación cercanias
- línea de ferrocarril; línea de metro ligero
- boca de metro; estación metro ligero
- 1 — paseillos; número de portal
- Calle — calles; parroquias

Dirección General de Economía, Estadística e Innovación Tecnológica
CONSEJERÍA DE ECONOMÍA Y HACIENDA
Comunidad de Madrid

0 35 70 m
ESCALA GRÁFICA

Mapa I - C1

Término municipal de Galapagar

Colmenarejo

01-002

Cmno de Navalquejigo
Cañad Real Segoviana
Calle de la Cañada Real
Calle Navazo
Calle Frascuelo
Calle Juan Belmonte
Calle Joselito
Calle de Manolete
Calle Cuchares
Calle de Antonio Bienvenida
Calle Parque Azul
Calle del Guadarrama
Avda de Federico García Lorca
Calle del Alfarero
Calle del Tejar
Calle de San Lorenzo
Calle de Teresa

413.800 414.000 414.200
4.491.400 4.491.200 4.491.000
C1 C2 D2 E1 E2

Colmenarejo

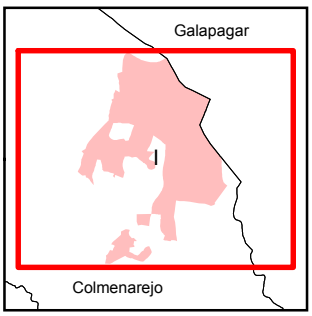

A1	B1	C1	D1	E1	F1	G1	H1
A2	B2	C2	D2	E2	F2	G2	H2
A3	B3	C3	D3	E3	F3	G3	H3
A4	B4	C4	D4	E4	F4	G4	H4
A5	B5	C5	D5	E5	F5	G5	H5
A6	B6	C6	D6	E6	F6	G6	H6

Leyenda

Meco	perímetro y nombre de núcleo de población
01-002	límite municipal; sección censal
A-6 / M-608	autopistas y autovías; carreteras principales
M-604 / M-618	carreteras secundarias; otras carreteras
	sanidad; ayuntamiento; estación cercanias
	línea de ferrocarril; línea de metro ligero
Metro / mL	boca de metro; estación metro ligero
1	paseillos; número de portal
Calle	calles; parroquias

Dirección General de Economía, Estadística e Innovación Tecnológica
CONSEJERÍA DE ECONOMÍA Y HACIENDA
Comunidad de Madrid

0 35 70 m
ESCALA GRÁFICA

Mapa I - D1

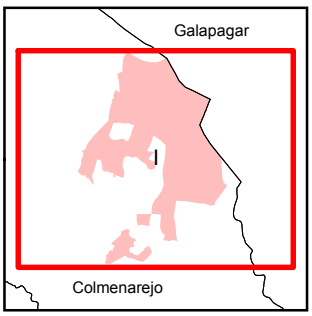

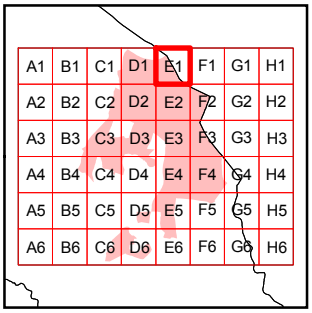

Colmenarejo

Leyenda

- Meco — perímetro y nombre de núcleo de población
- 01-002 — límite municipal; sección censal
- A-6, M-604, M-608, M-618 — autopistas y autovías; carreteras principales; carreteras secundarias; otras carreteras
- sanidad; ayuntamiento; estación cercanías
- línea de ferrocarril; línea de metro ligero
- Metro, ML — boca de metro; estación metro ligero
- 1 — paseillos; número de portal
- Calle — calles; parroquias

Dirección General de Economía, Estadística e Innovación Tecnológica
CONSEJERÍA DE ECONOMÍA Y HACIENDA
Comunidad de Madrid

0 35 70 m
ESCALA GRÁFICA

Mapa I - E1

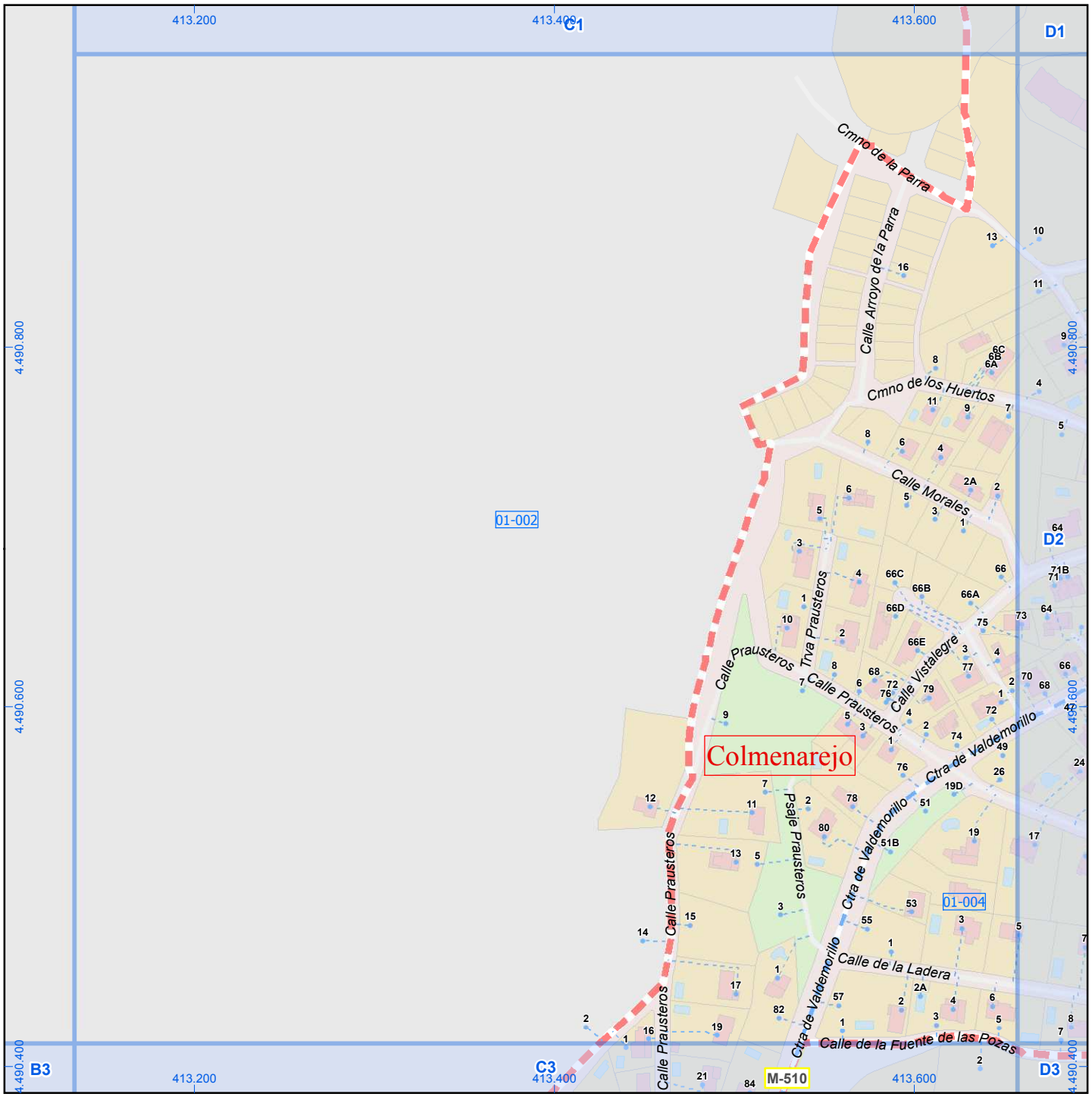

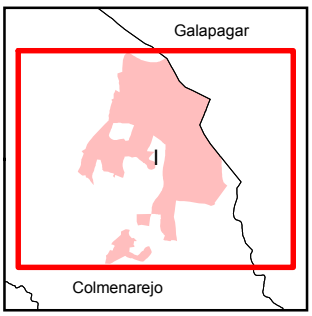

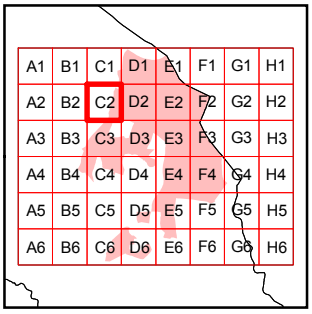

Colmenarejo

Leyenda

Meco	perímetro y nombre de núcleo de población
01-002	límite municipal; sección censal
A-6 / M-608	autopistas y autovías; carreteras principales
M-604 / M-618	carreteras secundarias; otras carreteras
	sanidad; ayuntamiento; estación cercanias
	línea de ferrocarril; línea de metro ligero
Metro / ML	boca de metro; estación metro ligero
1	paseillos; número de portal
Calle	calles; parroquias

Dirección General de Economía, Estadística e Innovación Tecnológica
CONSEJERÍA DE ECONOMÍA Y HACIENDA
Comunidad de Madrid

0 35 70 m
ESCALA GRÁFICA

Mapa I - C2

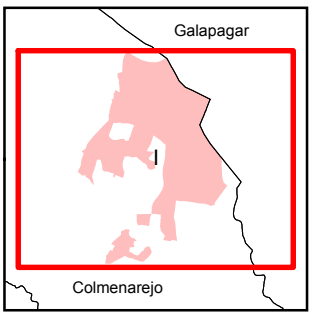

A1	B1	C1	D1	E1	F1	G1	H1
A2	B2	C2	D2	E2	F2	G2	H2
A3	B3	C3	D3	E3	F3	G3	H3
A4	B4	C4	D4	E4	F4	G4	H4
A5	B5	C5	D5	E5	F5	G5	H5
A6	B6	C6	D6	E6	F6	G6	H6

Colmenarejo

Leyenda

- Meco — perímetro y nombre de núcleo de población
- 01-002 — límite municipal; sección censal
- A-6 / M-608 — autopistas y autovías; carreteras principales
- M-604 / M-618 — carreteras secundarias; otras carreteras
- sanidad; ayuntamiento; estación cercanias
- línea de ferrocarril; línea de metro ligero
- Metro / mL — boca de metro; estación metro ligero
- 1 — paseillos; número de portal
- Calle — calles; parroquias

Dirección General de Economía, Estadística e Innovación Tecnológica
CONSEJERÍA DE ECONOMÍA Y HACIENDA
Comunidad de Madrid

0 35 70 m
ESCALA GRÁFICA

Mapa I - D2

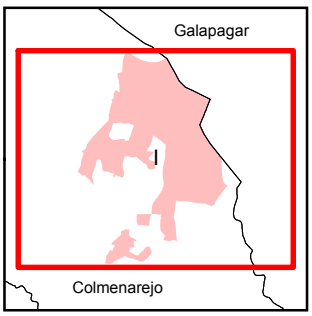

A1	B1	C1	D1	E1	F1	G1	H1
A2	B2	C2	D2	E2	F2	G2	H2
A3	B3	C3	D3	E3	F3	G3	H3
A4	B4	C4	D4	E4	F4	G4	H4
A5	B5	C5	D5	E5	F5	G5	H5
A6	B6	C6	D6	E6	F6	G6	H6

Colmenarejo

Leyenda

- Meco — perímetro y nombre de núcleo de población
- 01-002 — límite municipal; sección censal
- A-6, M-604 — autopistas y autovías; carreteras principales
- M-608, M-618 — carreteras secundarias; otras carreteras
- sanidad; ayuntamiento; estación cercanías
- línea de ferrocarril; línea de metro ligero
- Metro, ML — boca de metro; estación metro ligero
- 1 — paseillos; número de portal
- Calle — calles; parroquias

Dirección General de Economía,
Estadística e Innovación Tecnológica
CONSEJERÍA DE ECONOMÍA Y HACIENDA
Comunidad de Madrid

0 35 70 m
ESCALA GRÁFICA

Mapa I - E2

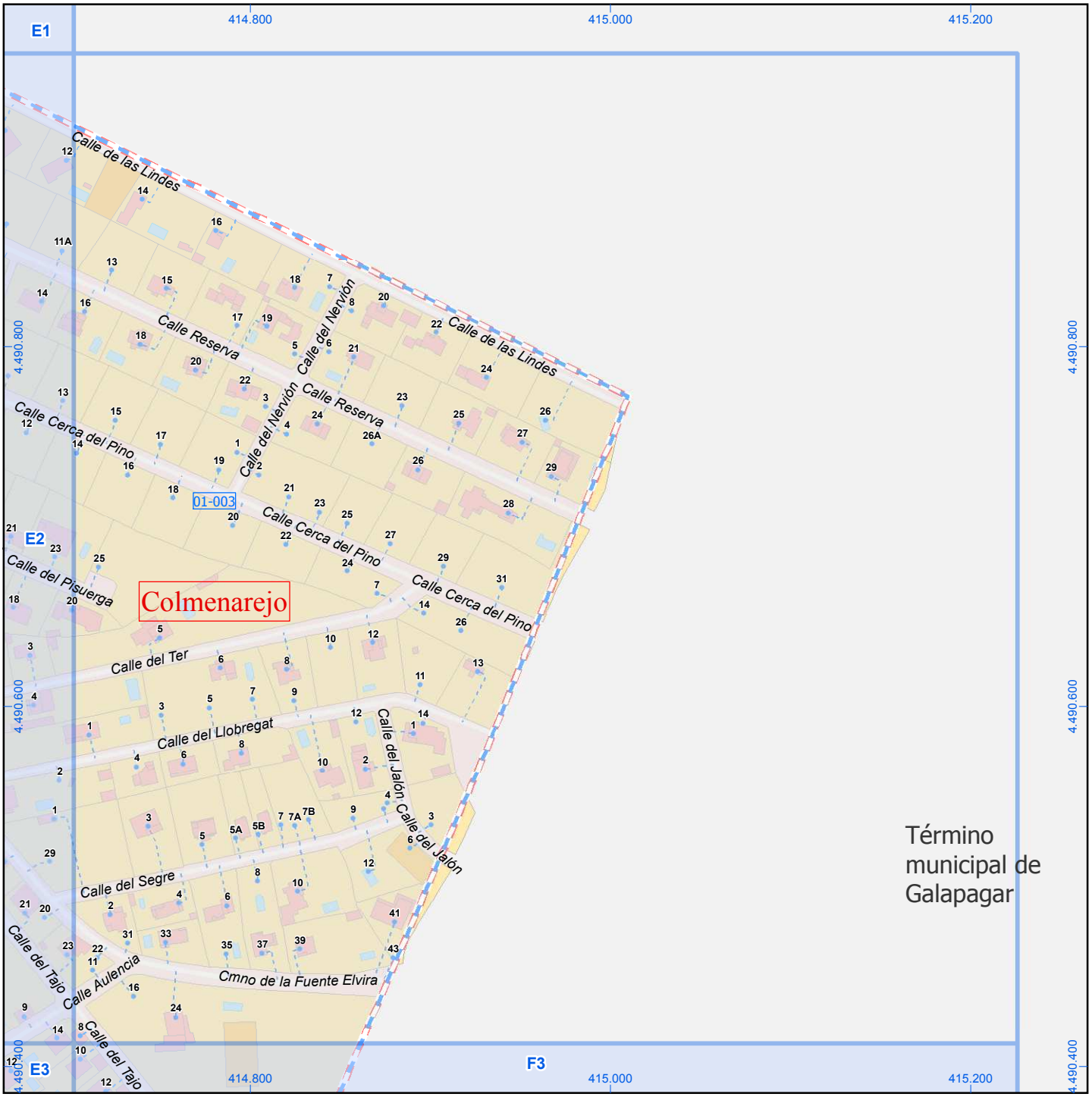

Colmenarejo

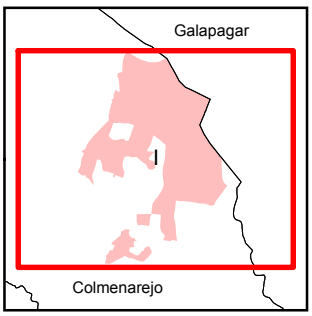

A1	B1	C1	D1	E1	F1	G1	H1
A2	B2	C2	D2	E2	F2	G2	H2
A3	B3	C3	D3	E3	F3	G3	H3
A4	B4	C4	D4	E4	F4	G4	H4
A5	B5	C5	D5	E5	F5	G5	H5
A6	B6	C6	D6	E6	F6	G6	H6

Leyenda

- Meco — perímetro y nombre de núcleo de población
- 01-002 — límite municipal; sección censal
- A-6, M-608 — autopistas y autovías; carreteras principales
- M-604, M-618 — carreteras secundarias; otras carreteras
- sanidad; ayuntamiento; estación cercanias
- línea de ferrocarril; línea de metro ligero
- Metro, ML — boca de metro; estación metro ligero
- 1 — paseillos; número de portal
- Calle — calles; parroquias

Dirección General de Economía, Estadística e Innovación Tecnológica
CONSEJERÍA DE ECONOMÍA Y HACIENDA
Comunidad de Madrid

0 35 70 m
ESCALA GRÁFICA

Mapa I - F2

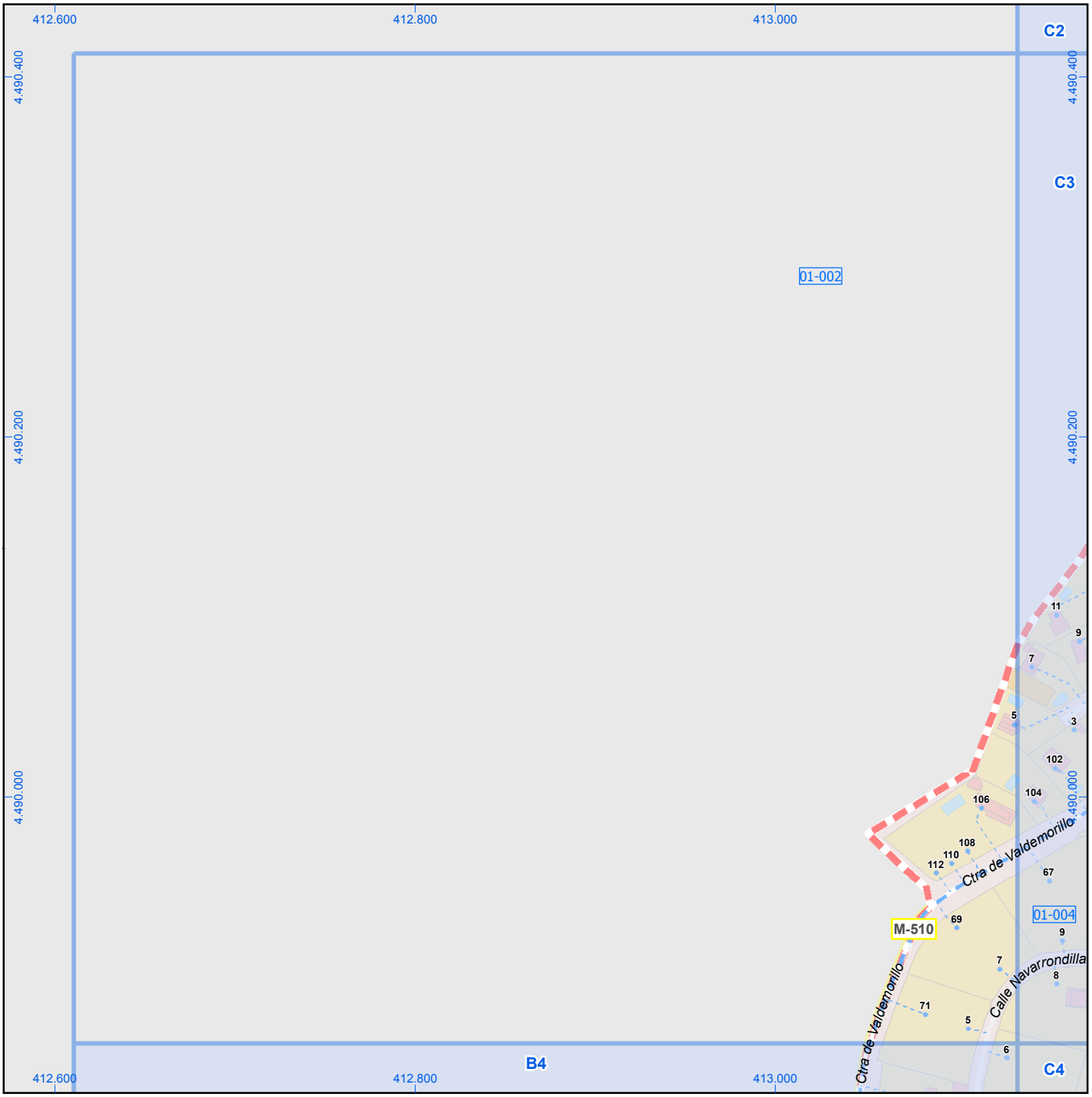

Colmenarejo

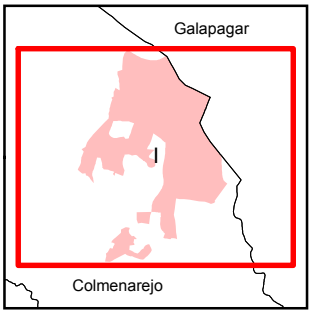

A1	B1	C1	D1	E1	F1	G1	H1
A2	B2	C2	D2	E2	F2	G2	H2
A3	B3	C3	D3	E3	F3	G3	H3
A4	B4	C4	D4	E4	F4	G4	H4
A5	B5	C5	D5	E5	F5	G5	H5
A6	B6	C6	D6	E6	F6	G6	H6

Leyenda

- Meco — perímetro y nombre de núcleo de población
- 01-002 — límite municipal; sección censal
- A-6, M-608 — autopistas y autovías; carreteras principales
- M-604, M-618 — carreteras secundarias; otras carreteras
- sanidad; ayuntamiento; estación cercanias
- línea de ferrocarril; línea de metro ligero
- boca de metro; estación metro ligero
- 1 — paseillos; número de portal
- Calle — calles; parroquias

Dirección General de Economía, Estadística e Innovación Tecnológica
CONSEJERÍA DE ECONOMÍA Y HACIENDA
Comunidad de Madrid

0 35 70 m
ESCALA GRÁFICA

Mapa I - B3

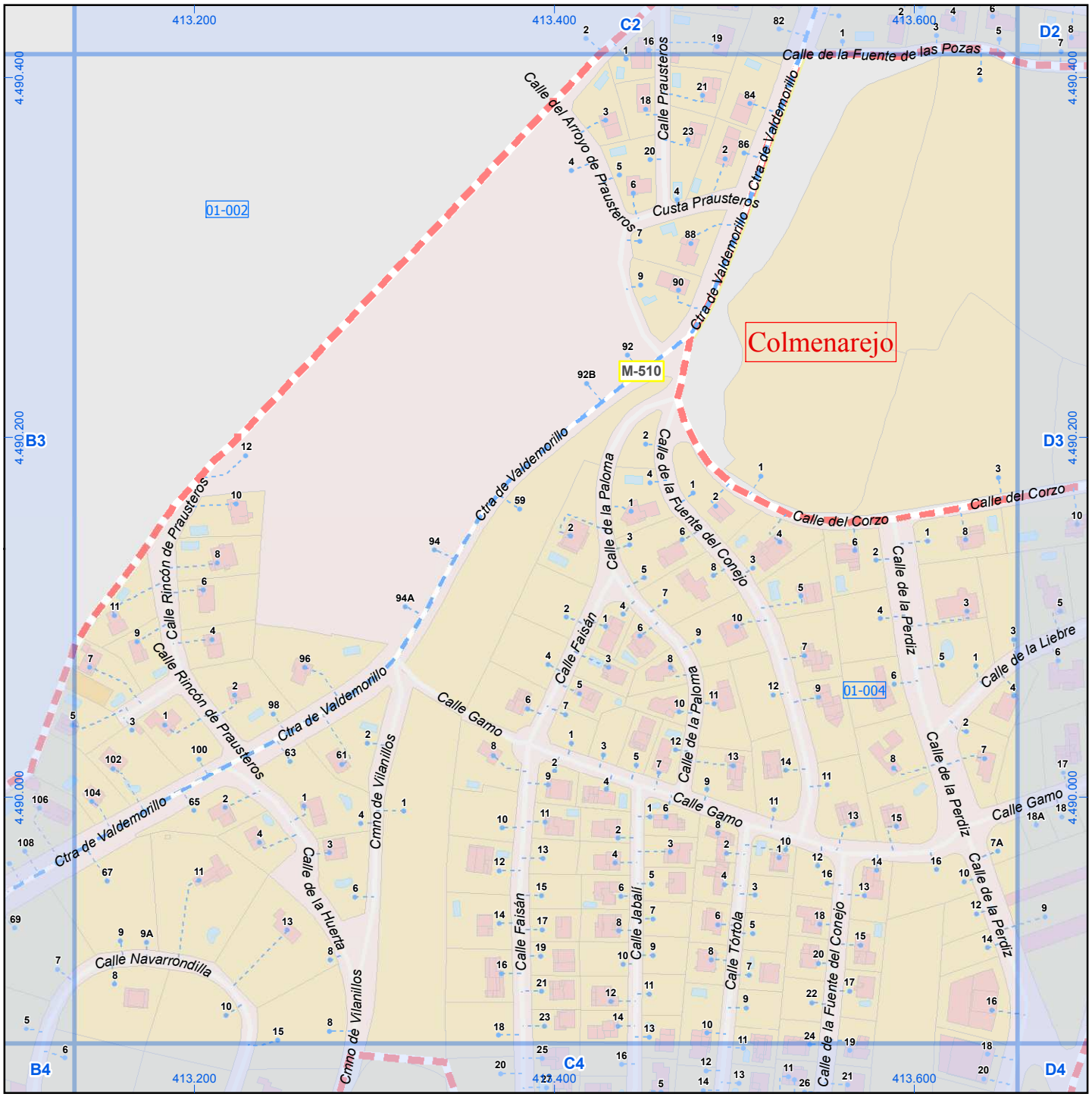

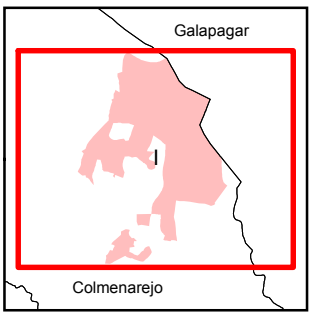

A1	B1	C1	D1	E1	F1	G1	H1
A2	B2	C2	D2	E2	F2	G2	H2
A3	B3	C3	D3	E3	F3	G3	H3
A4	B4	C4	D4	E4	F4	G4	H4
A5	B5	C5	D5	E5	F5	G5	H5
A6	B6	C6	D6	E6	F6	G6	H6

Colmenarejo

Leyenda

- Meco — perímetro y nombre de núcleo de población
- 01-002 — límite municipal; sección censal
- A-6 / M-608 — autopistas y autovías; carreteras principales
- M-604 / M-618 — carreteras secundarias; otras carreteras
- sanidad; ayuntamiento; estación cercanias
- línea de ferrocarril; línea de metro ligero
- Metro / ML — boca de metro; estación metro ligero
- 1 — paseillos; número de portal
- Calle — calles; parroquias

Dirección General de Economía, Estadística e Innovación Tecnológica
CONSEJERÍA DE ECONOMÍA Y HACIENDA
Comunidad de Madrid

0 35 70 m
ESCALA GRÁFICA

Mapa I - C3

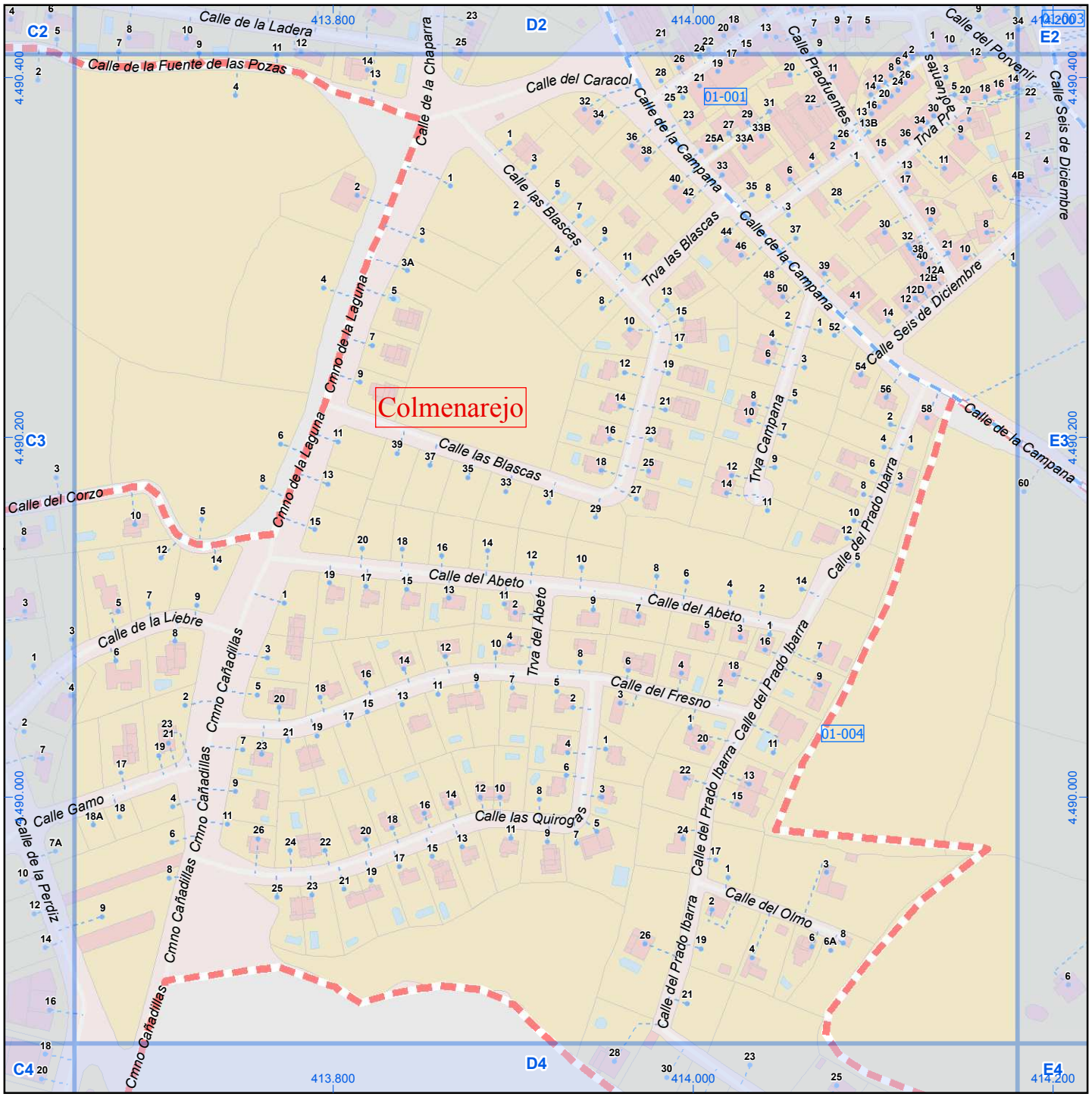

Colmenarejo

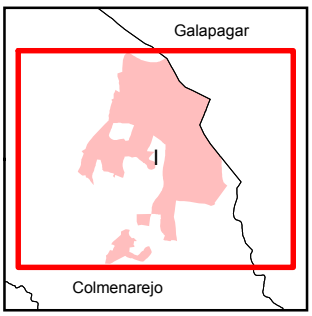

A1	B1	C1	D1	E1	F1	G1	H1
A2	B2	C2	D2	E2	F2	G2	H2
A3	B3	C3	D3	E3	F3	G3	H3
A4	B4	C4	D4	E4	F4	G4	H4
A5	B5	C5	D5	E5	F5	G5	H5
A6	B6	C6	D6	E6	F6	G6	H6

Leyenda

Meco	perímetro y nombre de núcleo de población
01-002	límite municipal; sección censal
A-6 / M-608	autopistas y autovías; carreteras principales
M-604 / M-618	carreteras secundarias; otras carreteras
	sanidad; ayuntamiento; estación cercanías
	línea de ferrocarril; línea de metro ligero
Metro / mL	boca de metro; estación metro ligero
1	paseillos; número de portal
Calle	calles; parroquias

Dirección General de Economía, Estadística e Innovación Tecnológica
CONSEJERÍA DE ECONOMÍA Y HACIENDA
Comunidad de Madrid

0 35 70 m
ESCALA GRÁFICA

Mapa I - D3

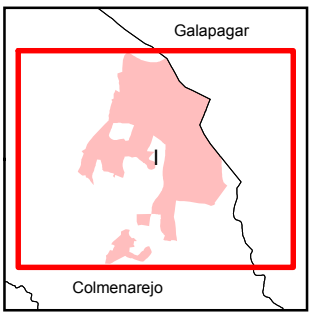

A1	B1	C1	D1	E1	F1	G1	H1
A2	B2	C2	D2	E2	F2	G2	H2
A3	B3	C3	D3	E3	F3	G3	H3
A4	B4	C4	D4	E4	F4	G4	H4
A5	B5	C5	D5	E5	F5	G5	H5
A6	B6	C6	D6	E6	F6	G6	H6

Colmenarejo

Leyenda

- Meco — perímetro y nombre de núcleo de población
- 01-002 — límite municipal; sección censal
- A-6, M-604 — autopistas y autovías; carreteras principales
- M-608, M-618 — carreteras secundarias; otras carreteras
- sanidad; ayuntamiento; estación cercanias
- línea de ferrocarril; línea de metro ligero
- Metro, mL — boca de metro; estación metro ligero
- 1 — paseillos; número de portal
- Calle — calles; parroquias

Dirección General de Economía, Estadística e Innovación Tecnológica
CONSEJERÍA DE ECONOMÍA Y HACIENDA
Comunidad de Madrid

0 35 70 m
ESCALA GRÁFICA

Mapa I - E3

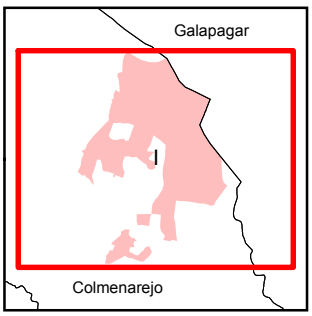

A1	B1	C1	D1	E1	F1	G1	H1
A2	B2	C2	D2	E2	F2	G2	H2
A3	B3	C3	D3	E3	F3	G3	H3
A4	B4	C4	D4	E4	F4	G4	H4
A5	B5	C5	D5	E5	F5	G5	H5
A6	B6	C6	D6	E6	F6	G6	H6

Colmenarejo

Leyenda

- Meco — perímetro y nombre de núcleo de población
- 01-002 — límite municipal; sección censal
- A-6, M-608 — autopistas y autovías; carreteras principales
- M-604, M-618 — carreteras secundarias; otras carreteras
- sanidad; ayuntamiento; estación cercanias
- línea de ferrocarril; línea de metro ligero
- Metro, ML — boca de metro; estación metro ligero
- 1 — paseillos; número de portal
- Calle — calles; parroquias

Dirección General de Economía, Estadística e Innovación Tecnológica
CONSEJERÍA DE ECONOMÍA Y HACIENDA
Comunidad de Madrid

0 35 70 m
ESCALA GRÁFICA

Mapa I - F3

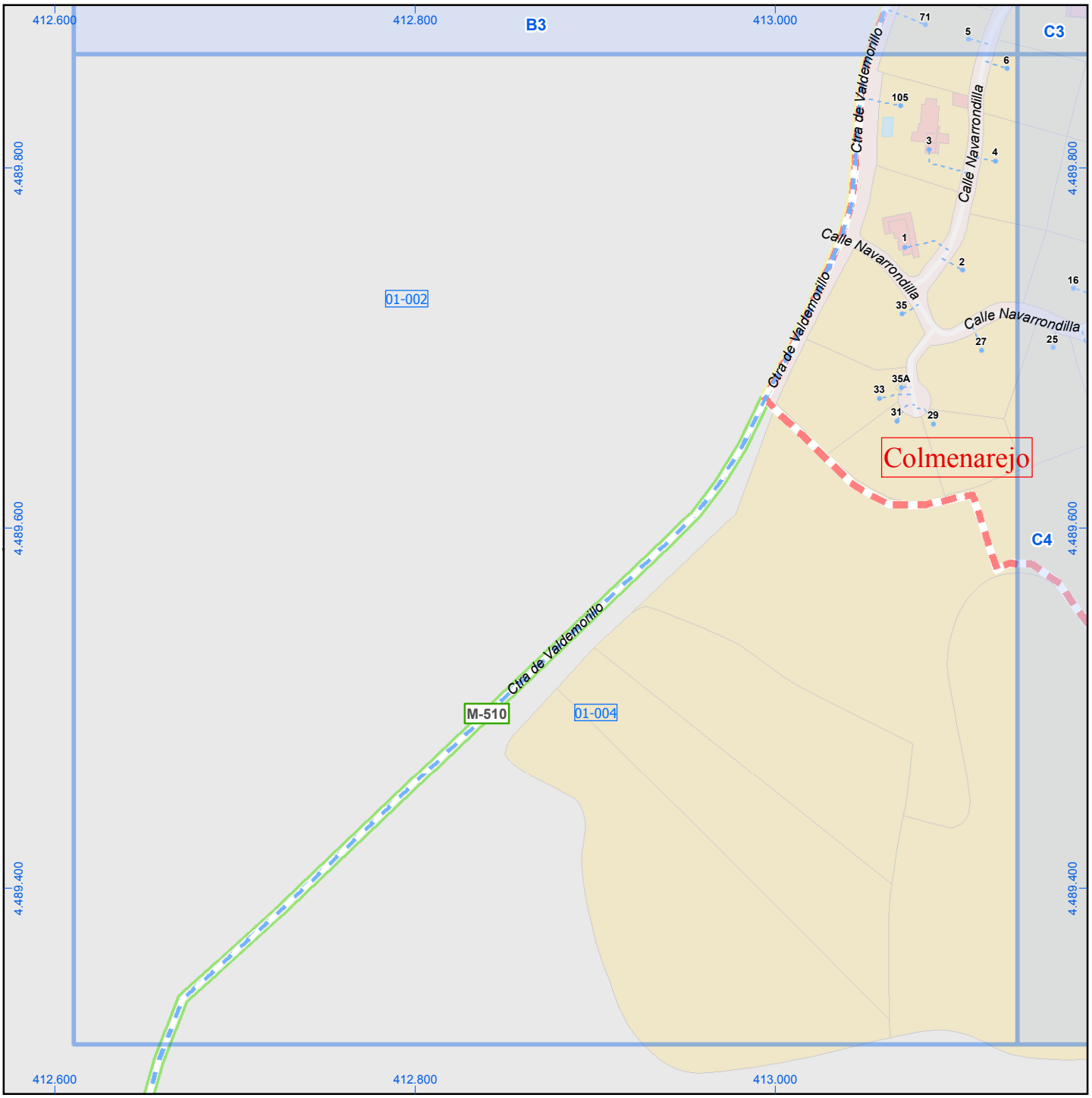

Colmenarejo

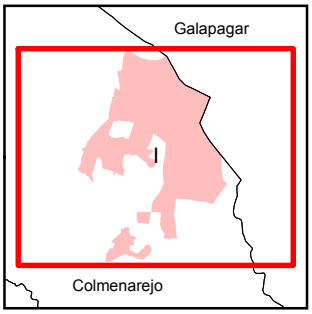

A1	B1	C1	D1	E1	F1	G1	H1
A2	B2	C2	D2	E2	F2	G2	H2
A3	B3	C3	D3	E3	F3	G3	H3
A4	B4	C4	D4	E4	F4	G4	H4
A5	B5	C5	D5	E5	F5	G5	H5
A6	B6	C6	D6	E6	F6	G6	H6

Leyenda

Meco	perímetro y nombre de núcleo de población
01-002	límite municipal; sección censal
A-6 / M-608	autopistas y autovías; carreteras principales
M-604 / M-618	carreteras secundarias; otras carreteras
	sanidad; ayuntamiento; estación cercanias
	línea de ferrocarril; línea de metro ligero
Metro / ML	boca de metro; estación metro ligero
1	paseillos; número de portal
Calle	calles; parroquias

Dirección General de Economía, Estadística e Innovación Tecnológica
CONSEJERÍA DE ECONOMÍA Y HACIENDA
Comunidad de Madrid

0 35 70 m
ESCALA GRÁFICA

Mapa I - B4

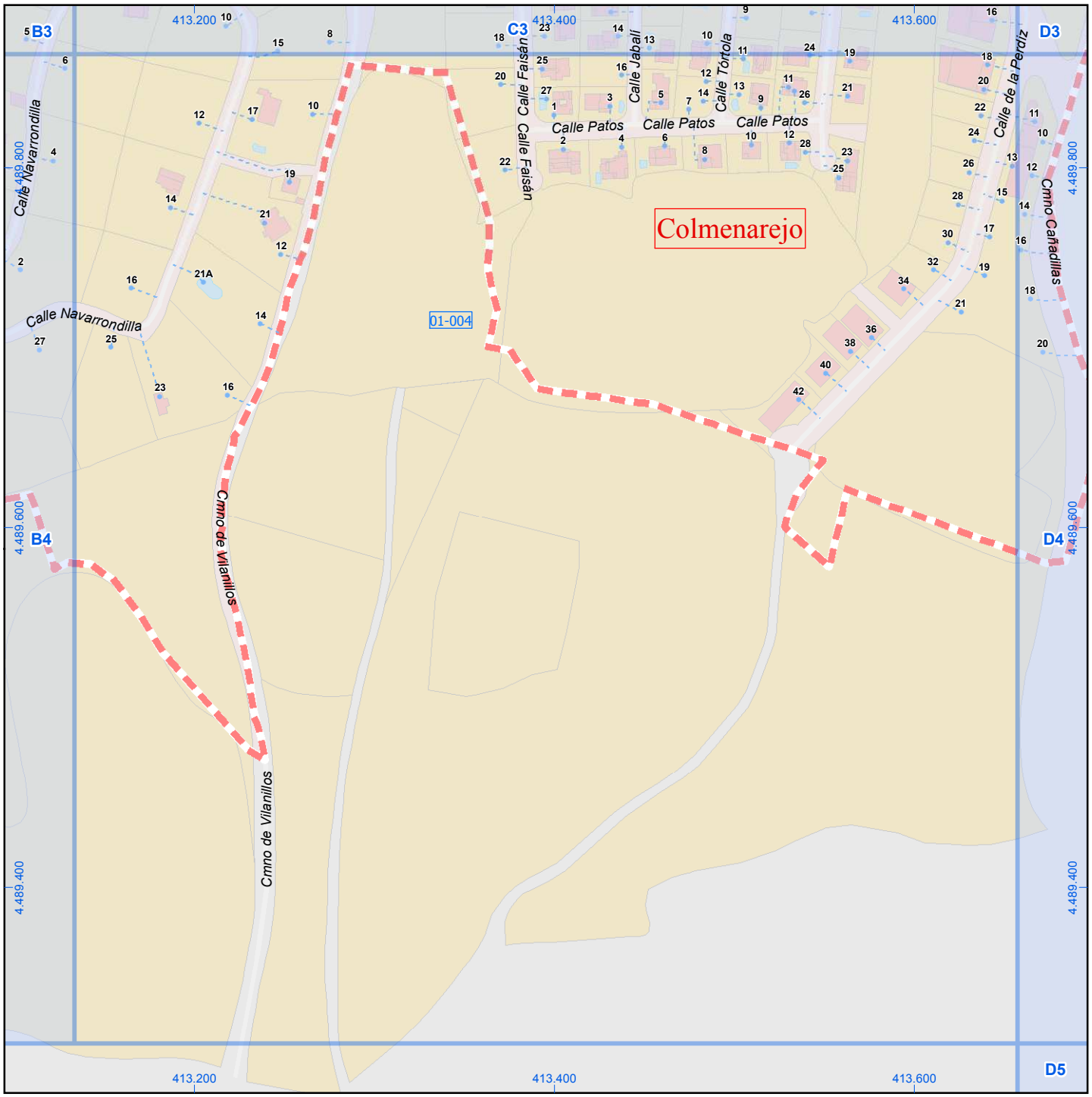

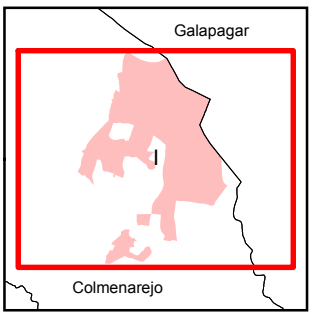

A1	B1	C1	D1	E1	F1	G1	H1
A2	B2	C2	D2	E2	F2	G2	H2
A3	B3	C3	D3	E3	F3	G3	H3
A4	B4	C4	D4	E4	F4	G4	H4
A5	B5	C5	D5	E5	F5	G5	H5
A6	B6	C6	D6	E6	F6	G6	H6

Colmenarejo

Leyenda

- Meco — perímetro y nombre de núcleo de población
- 01-002 — límite municipal; sección censal
- A-6, M-604, M-608, M-618 — autopistas y autovías; carreteras principales; carreteras secundarias; otras carreteras
- sanidad; ayuntamiento; estación cercanias
- línea de ferrocarril; línea de metro ligero
- Metro, ML — boca de metro; estación metro ligero
- 1 — paseillos; número de portal
- Calle — calles; parroquias

Dirección General de Economía, Estadística e Innovación Tecnológica
CONSEJERÍA DE ECONOMÍA Y HACIENDA
Comunidad de Madrid

0 35 70 m
ESCALA GRÁFICA

Mapa I - C4

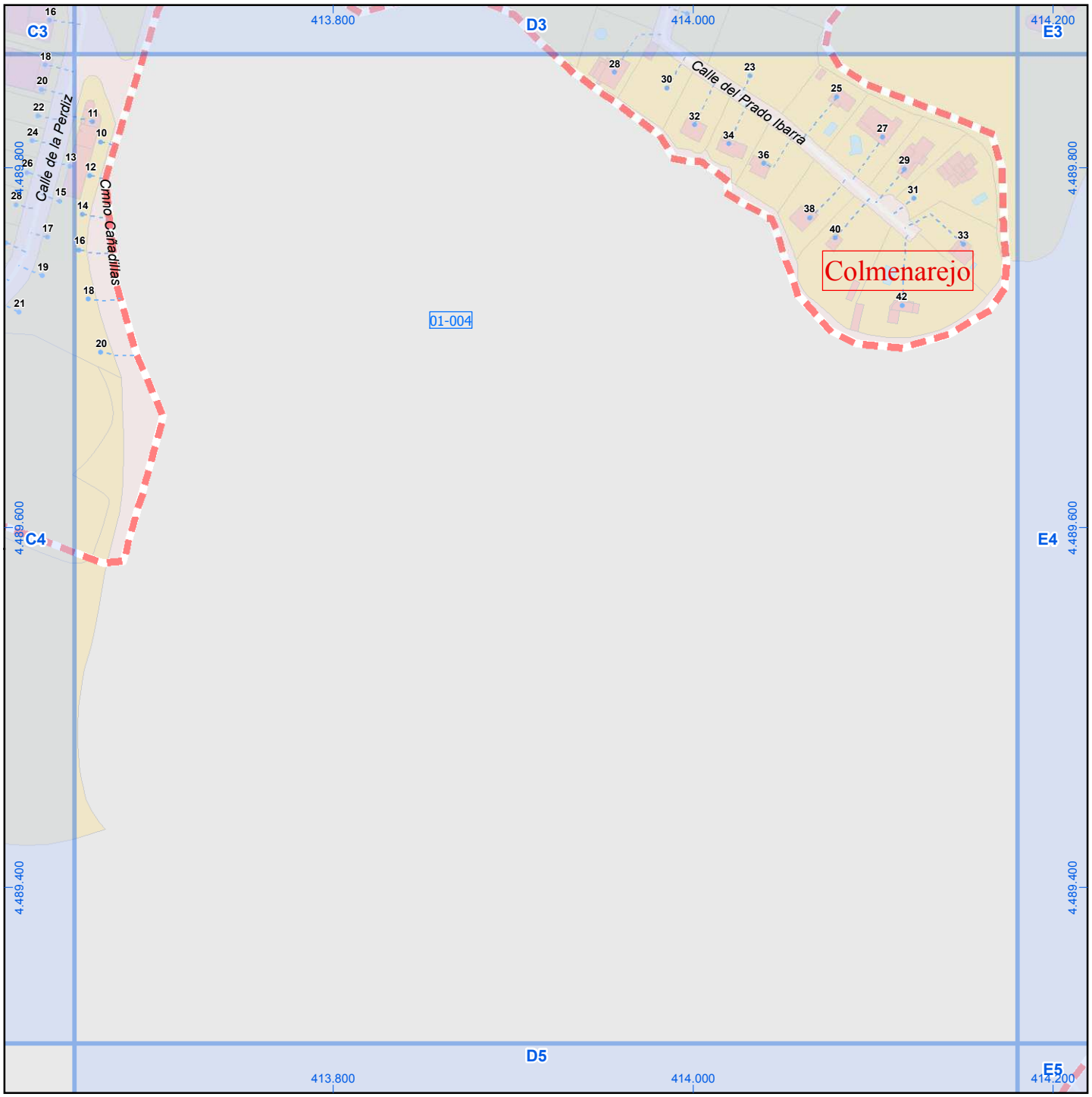

Colmenarejo

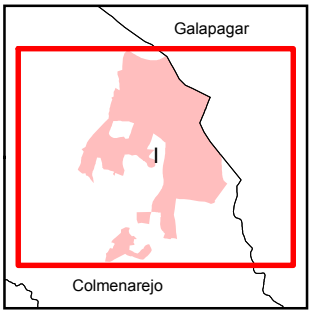

A1	B1	C1	D1	E1	F1	G1	H1
A2	B2	C2	D2	E2	F2	G2	H2
A3	B3	C3	D3	E3	F3	G3	H3
A4	B4	C4	D4	E4	F4	G4	H4
A5	B5	C5	D5	E5	F5	G5	H5
A6	B6	C6	D6	E6	F6	G6	H6

Leyenda

- Meco — perímetro y nombre de núcleo de población
- 01-002 — límite municipal; sección censal
- A-6, M-608 — autopistas y autovías; carreteras principales
- M-604, M-618 — carreteras secundarias; otras carreteras
- sanidad; ayuntamiento; estación cercanias
- línea de ferrocarril; línea de metro ligero
- Metro, mL — boca de metro; estación metro ligero
- 1 — paseillos; número de portal
- Calle — calles; parroquias

Dirección General de Economía, Estadística e Innovación Tecnológica
CONSEJERÍA DE ECONOMÍA Y HACIENDA
Comunidad de Madrid

0 35 70 m
ESCALA GRÁFICA

Mapa I - D4

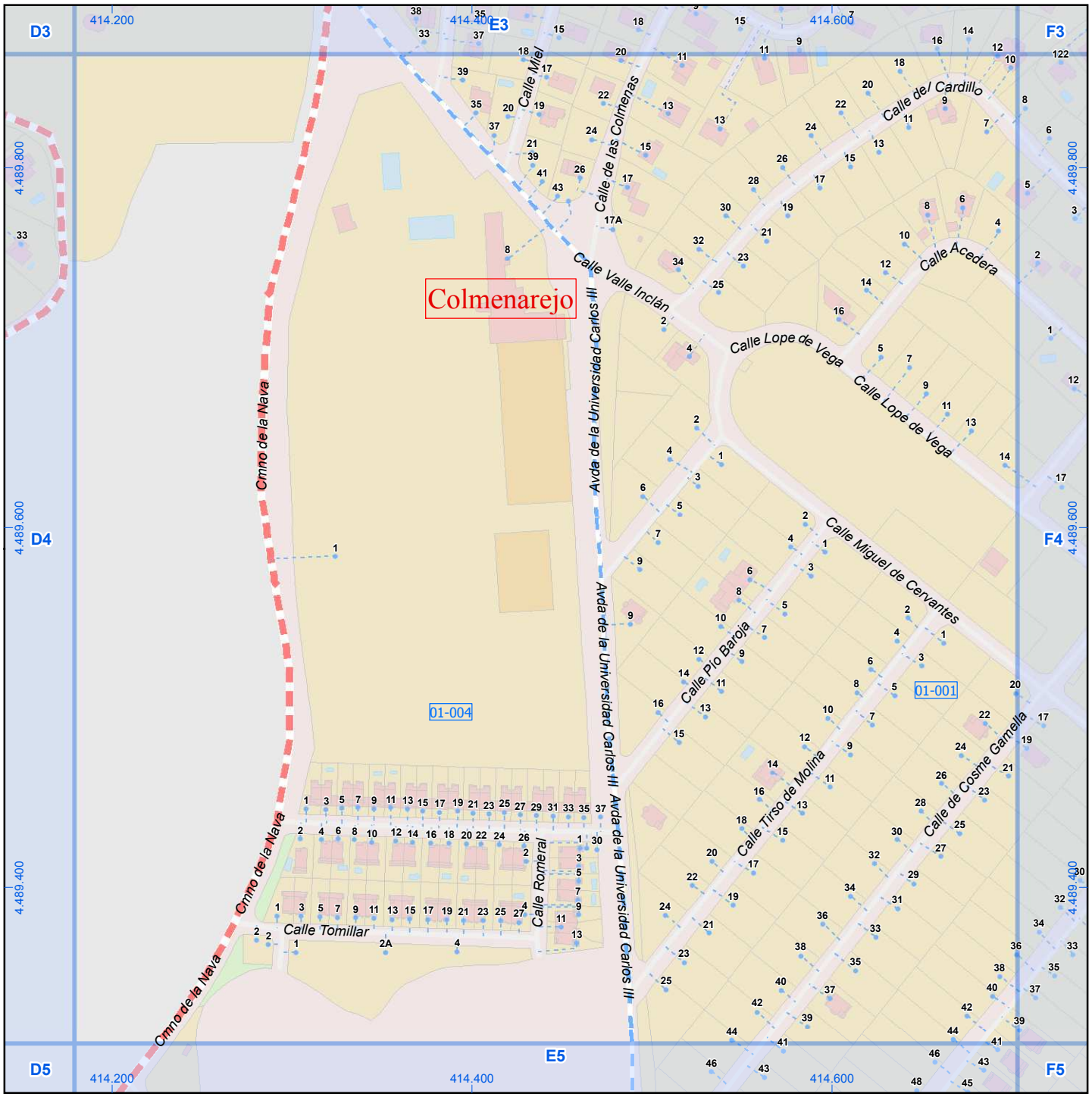

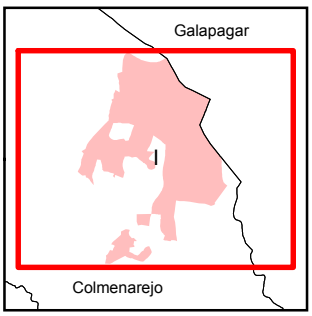

A1	B1	C1	D1	E1	F1	G1	H1
A2	B2	C2	D2	E2	F2	G2	H2
A3	B3	C3	D3	E3	F3	G3	H3
A4	B4	C4	D4	E4	F4	G4	H4
A5	B5	C5	D5	E5	F5	G5	H5
A6	B6	C6	D6	E6	F6	G6	H6

Colmenarejo

Leyenda

- Meco — perímetro y nombre de núcleo de población
- 01-002 — límite municipal; sección censal
- A-6, M-604 — autopistas y autovías; carreteras principales
- M-608, M-618 — carreteras secundarias; otras carreteras
- sanidad; ayuntamiento; estación cercanias
- línea de ferrocarril; línea de metro ligero
- Metro, mL — boca de metro; estación metro ligero
- 1 — paseillos; número de portal
- Calle — calles; parroquias

Dirección General de Economía, Estadística e Innovación Tecnológica
CONSEJERÍA DE ECONOMÍA Y HACIENDA
Comunidad de Madrid

0 35 70 m
ESCALA GRÁFICA

Mapa I - E4

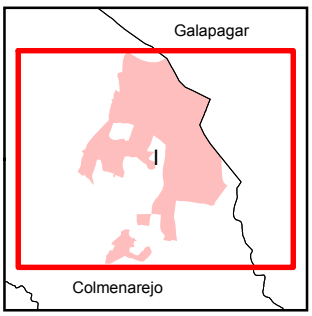

A1	B1	C1	D1	E1	F1	G1	H1
A2	B2	C2	D2	E2	F2	G2	H2
A3	B3	C3	D3	E3	F3	G3	H3
A4	B4	C4	D4	E4	F4	G4	H4
A5	B5	C5	D5	E5	F5	G5	H5
A6	B6	C6	D6	E6	F6	G6	H6

Colmenarejo

Leyenda

- Meco — perímetro y nombre de núcleo de población
- 01-002 — límite municipal; sección censal
- A-6 / M-608 — autopistas y autovías; carreteras principales
- M-604 / M-618 — carreteras secundarias; otras carreteras
- sanidad; ayuntamiento; estación cercanias
- línea de ferrocarril; línea de metro ligero
- Metro / mL — boca de metro; estación metro ligero
- 1 — paseillos; número de portal
- Calle — calles; parroquias

Dirección General de Economía,
Estadística e Innovación Tecnológica
CONSEJERÍA DE ECONOMÍA Y HACIENDA
Comunidad de Madrid

0 35 70 m
ESCALA GRÁFICA

Mapa I - F4



Colmenarejo

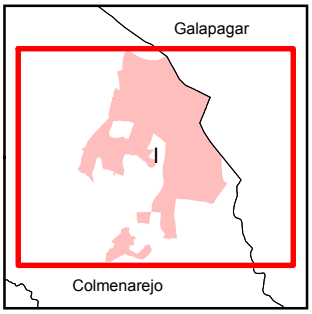

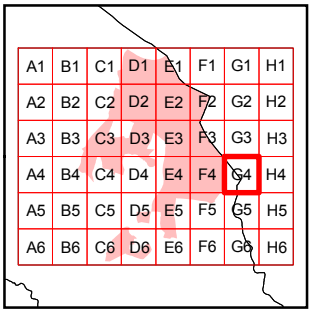

Leyenda

- Meco — perímetro y nombre de núcleo de población
- 01-002 — límite municipal; sección censal
- A-6, M-604 — autopistas y autovías; carreteras principales
- M-608, M-618 — carreteras secundarias; otras carreteras
- sanidad; ayuntamiento; estación cercanias
- línea de ferrocarril; línea de metro ligero
- Metro, ML — boca de metro; estación metro ligero
- 1 — paseillos; número de portal
- Calle — calles; parroquias

Dirección General de Economía, Estadística e Innovación Tecnológica
CONSEJERÍA DE ECONOMÍA Y HACIENDA
Comunidad de Madrid

0 35 70 m
ESCALA GRÁFICA

Mapa I - G4

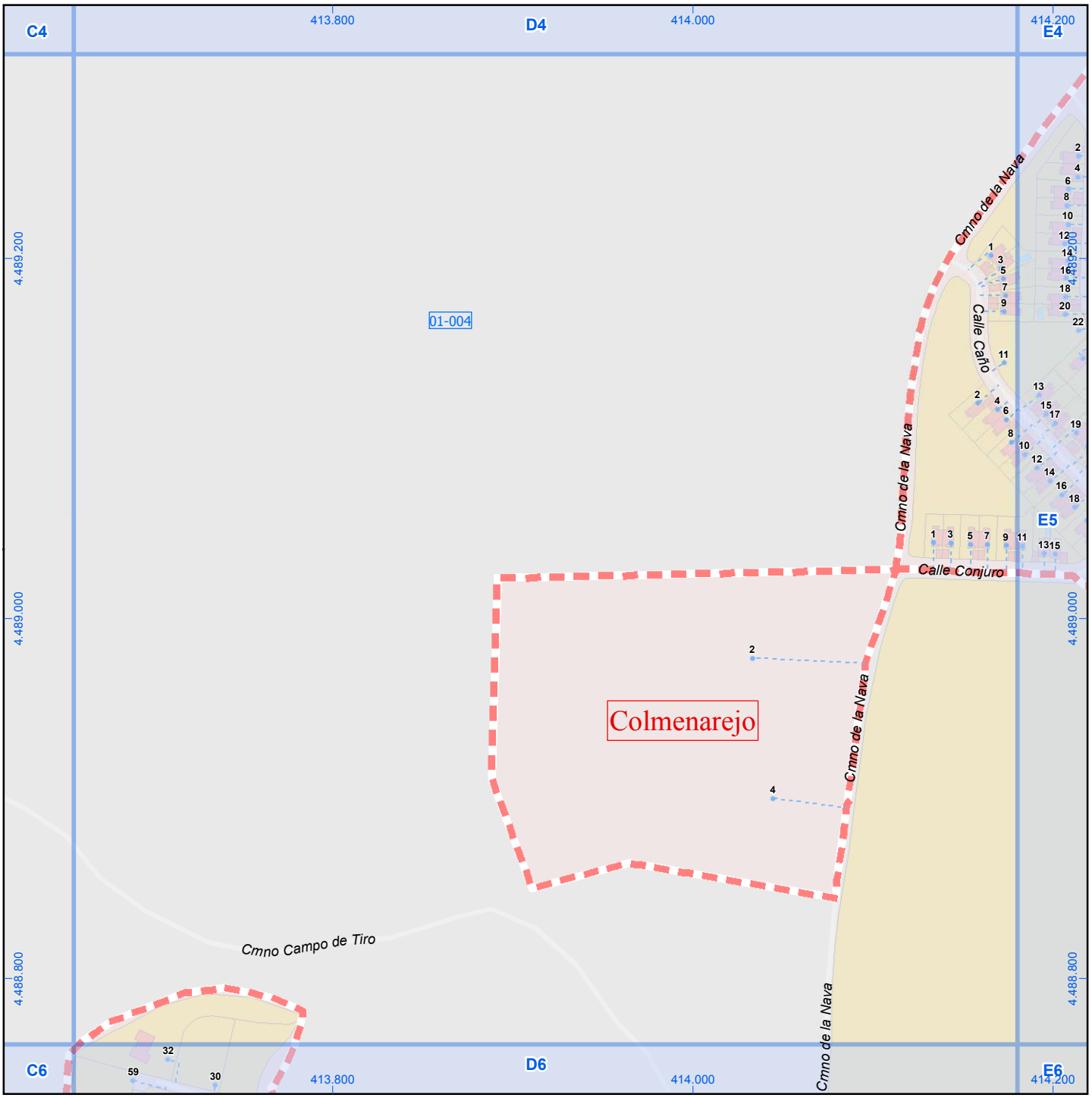

Colmenarejo

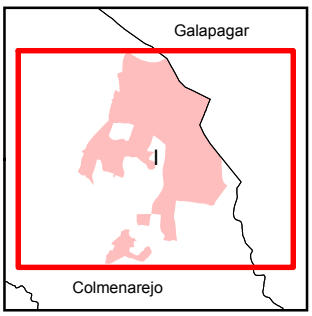

A1	B1	C1	D1	E1	F1	G1	H1
A2	B2	C2	D2	E2	F2	G2	H2
A3	B3	C3	D3	E3	F3	G3	H3
A4	B4	C4	D4	E4	F4	G4	H4
A5	B5	C5	D5	E5	F5	G5	H5
A6	B6	C6	D6	E6	F6	G6	H6

Leyenda

- perímetro y nombre de núcleo de población (Meco)
- límite municipal; sección censal (01-002)
- autopistas y autovías; carreteras principales (A-6, M-608)
- carreteras secundarias; otras carreteras (M-604, M-618)
- sanidad; ayuntamiento; estación cercanias
- línea de ferrocarril; línea de metro ligero
- boca de metro; estación metro ligero
- paseillos; número de portal (1)
- calles; parroquias (Calle)

Dirección General de Economía, Estadística e Innovación Tecnológica
CONSEJERÍA DE ECONOMÍA Y HACIENDA
Comunidad de Madrid

0 35 70 m
ESCALA GRÁFICA

Mapa I - D5

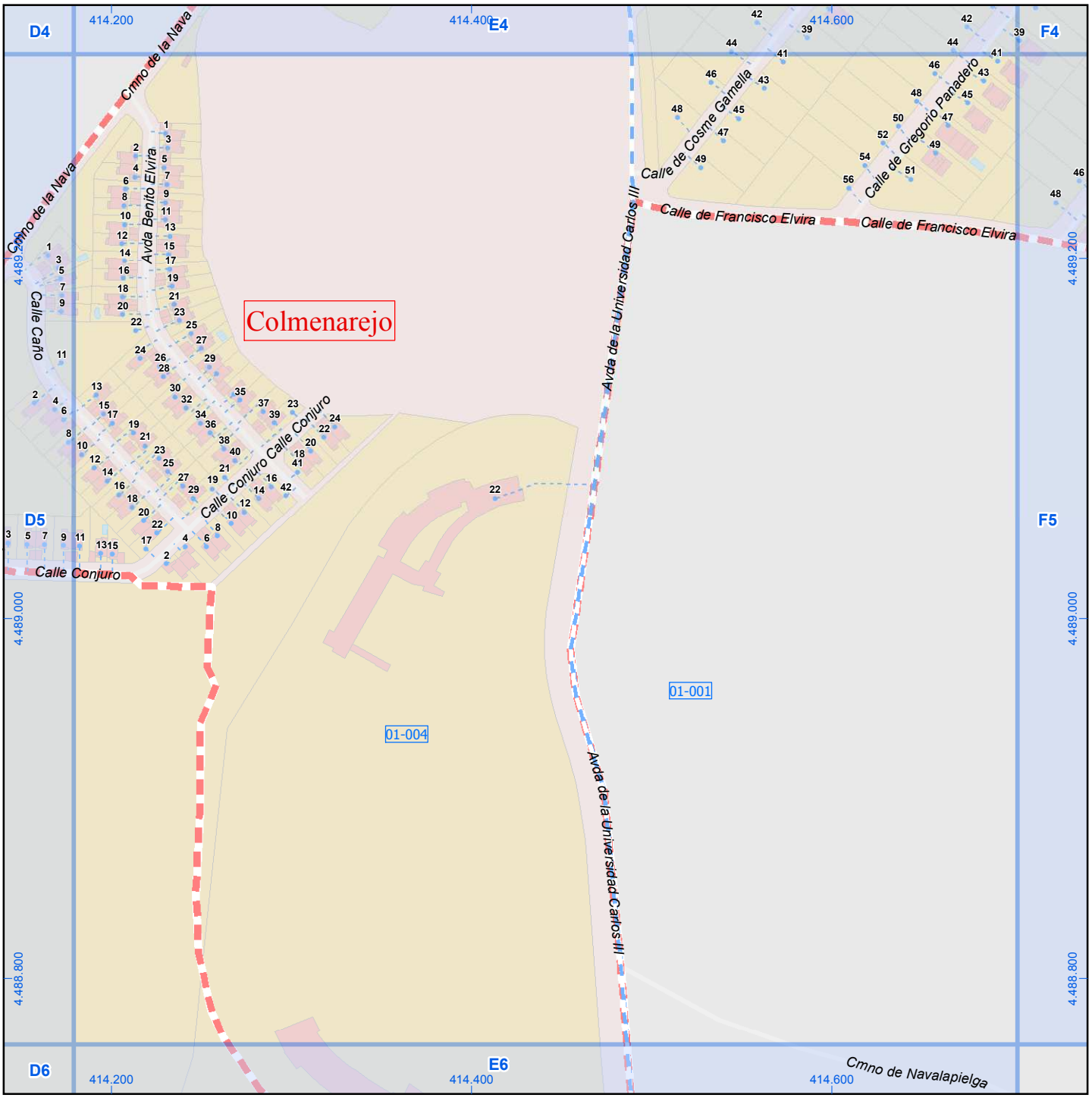

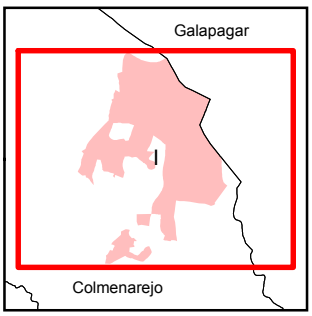

A1	B1	C1	D1	E1	F1	G1	H1
A2	B2	C2	D2	E2	F2	G2	H2
A3	B3	C3	D3	E3	F3	G3	H3
A4	B4	C4	D4	E4	F4	G4	H4
A5	B5	C5	D5	E5	F5	G5	H5
A6	B6	C6	D6	E6	F6	G6	H6

Colmenarejo

Leyenda

- Meco — perímetro y nombre de núcleo de población
- 01-002 — límite municipal; sección censal
- A-6 / M-604 — autopistas y autovías; carreteras principales
- M-608 / M-618 — carreteras secundarias; otras carreteras
- sanidad; ayuntamiento; estación cercanias
- línea de ferrocarril; línea de metro ligero
- Metro / ML — boca de metro; estación metro ligero
- 1 — paseillos; número de portal
- Calle — calles; parroquias

Dirección General de Economía, Estadística e Innovación Tecnológica
CONSEJERÍA DE ECONOMÍA Y HACIENDA
Comunidad de Madrid

0 35 70 m
ESCALA GRÁFICA

Mapa I - E5

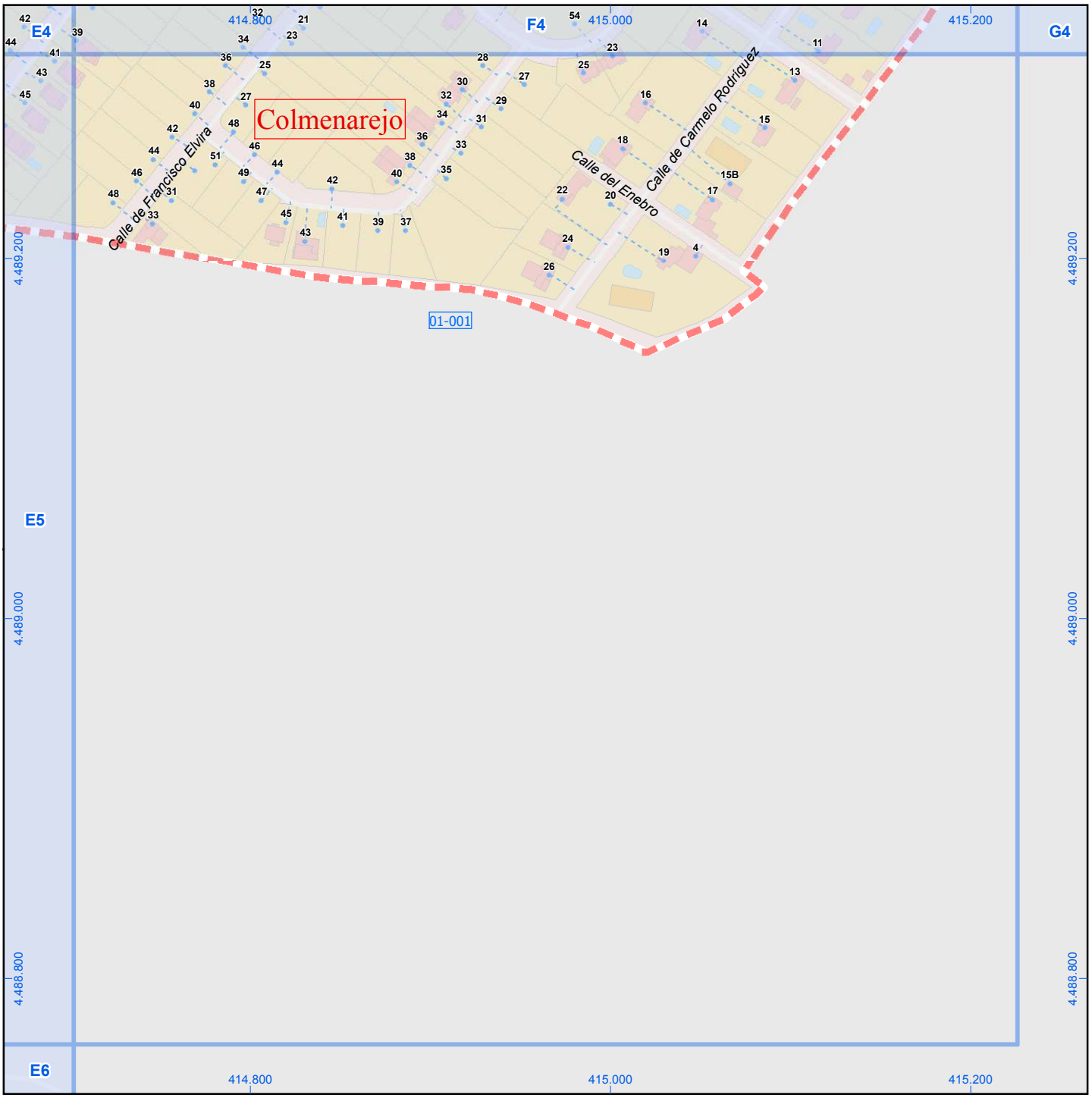

Colmenarejo

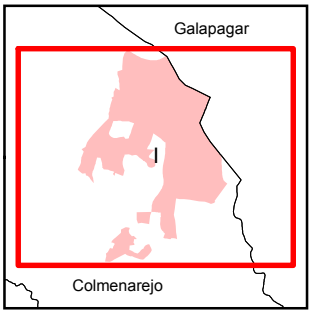

A1	B1	C1	D1	E1	F1	G1	H1
A2	B2	C2	D2	E2	F2	G2	H2
A3	B3	C3	D3	E3	F3	G3	H3
A4	B4	C4	D4	E4	F4	G4	H4
A5	B5	C5	D5	E5	F5	G5	H5
A6	B6	C6	D6	E6	F6	G6	H6

Leyenda

- Meco — perímetro y nombre de núcleo de población
- 01-002 — límite municipal; sección censal
- A-6, M-608 — autopistas y autovías; carreteras principales
- M-604, M-618 — carreteras secundarias; otras carreteras
- sanidad; ayuntamiento; estación cercanias
- línea de ferrocarril; línea de metro ligero
- Metro, ML — boca de metro; estación metro ligero
- 1 — paseillos; número de portal
- Calle — calles; parroquias

Dirección General de Economía, Estadística e Innovación Tecnológica
CONSEJERÍA DE ECONOMÍA Y HACIENDA
Comunidad de Madrid

0 35 70 m
ESCALA GRÁFICA

Mapa I - F5

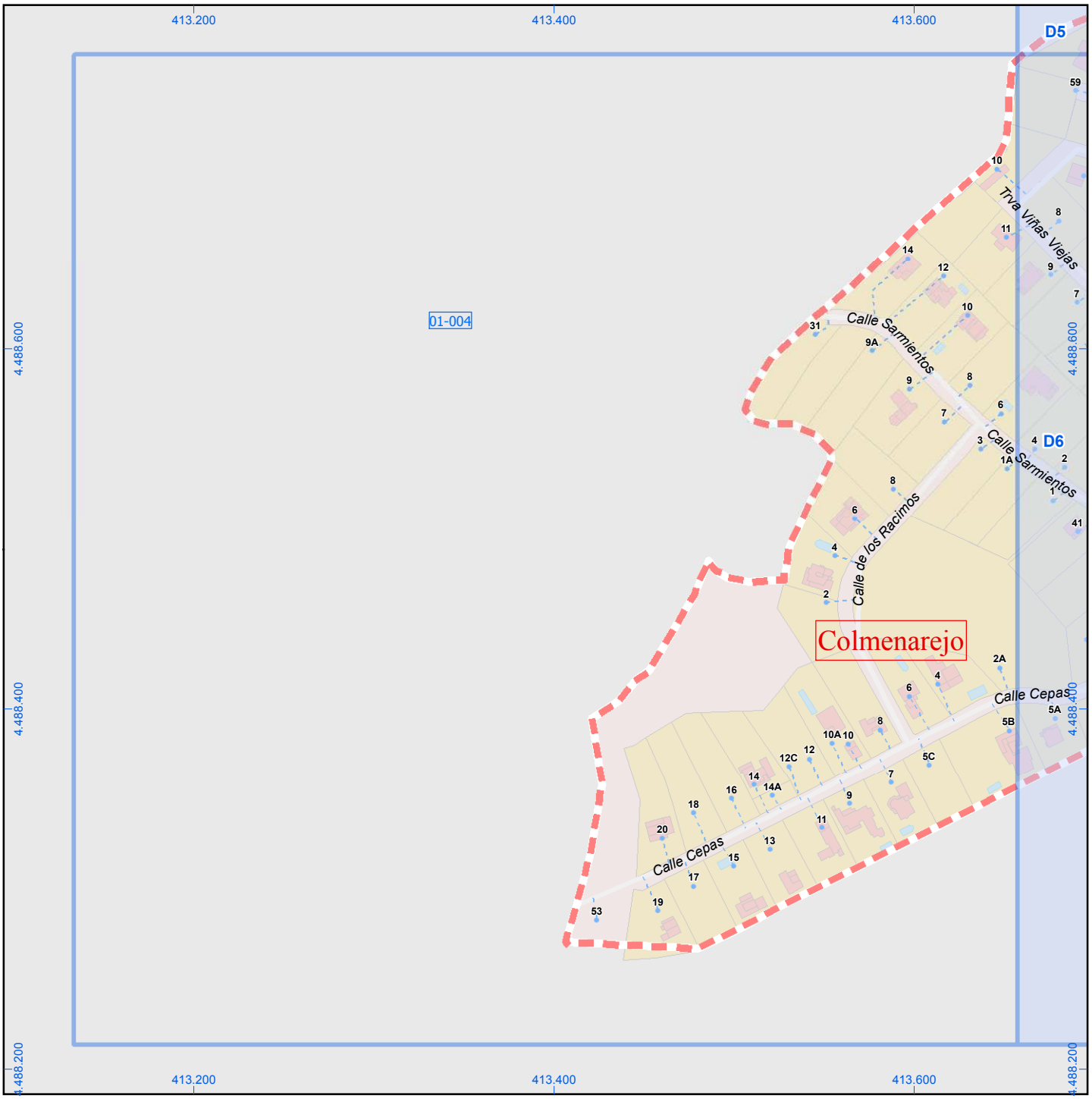

Colmenarejo

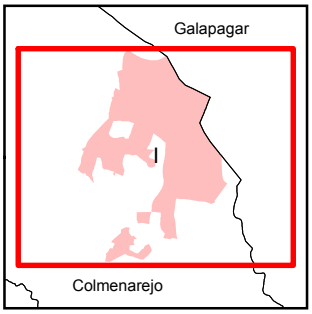

A1	B1	C1	D1	E1	F1	G1	H1
A2	B2	C2	D2	E2	F2	G2	H2
A3	B3	C3	D3	E3	F3	G3	H3
A4	B4	C4	D4	E4	F4	G4	H4
A5	B5	C5	D5	E5	F5	G5	H5
A6	B6	C6	D6	E6	F6	G6	H6

Leyenda

- Meco — perímetro y nombre de núcleo de población
- 01-002 — límite municipal; sección censal
- A-6, M-608 — autopistas y autovías; carreteras principales
- M-604, M-618 — carreteras secundarias; otras carreteras
- sanidad; ayuntamiento; estación cercanias
- línea de ferrocarril; línea de metro ligero
- Metro, ML — boca de metro; estación metro ligero
- 1 — paseillos; número de portal
- Calle — calles; parroquias

Dirección General de Economía, Estadística e Innovación Tecnológica
CONSEJERÍA DE ECONOMÍA Y HACIENDA
Comunidad de Madrid

0 35 70 m
ESCALA GRÁFICA

Mapa I - C6

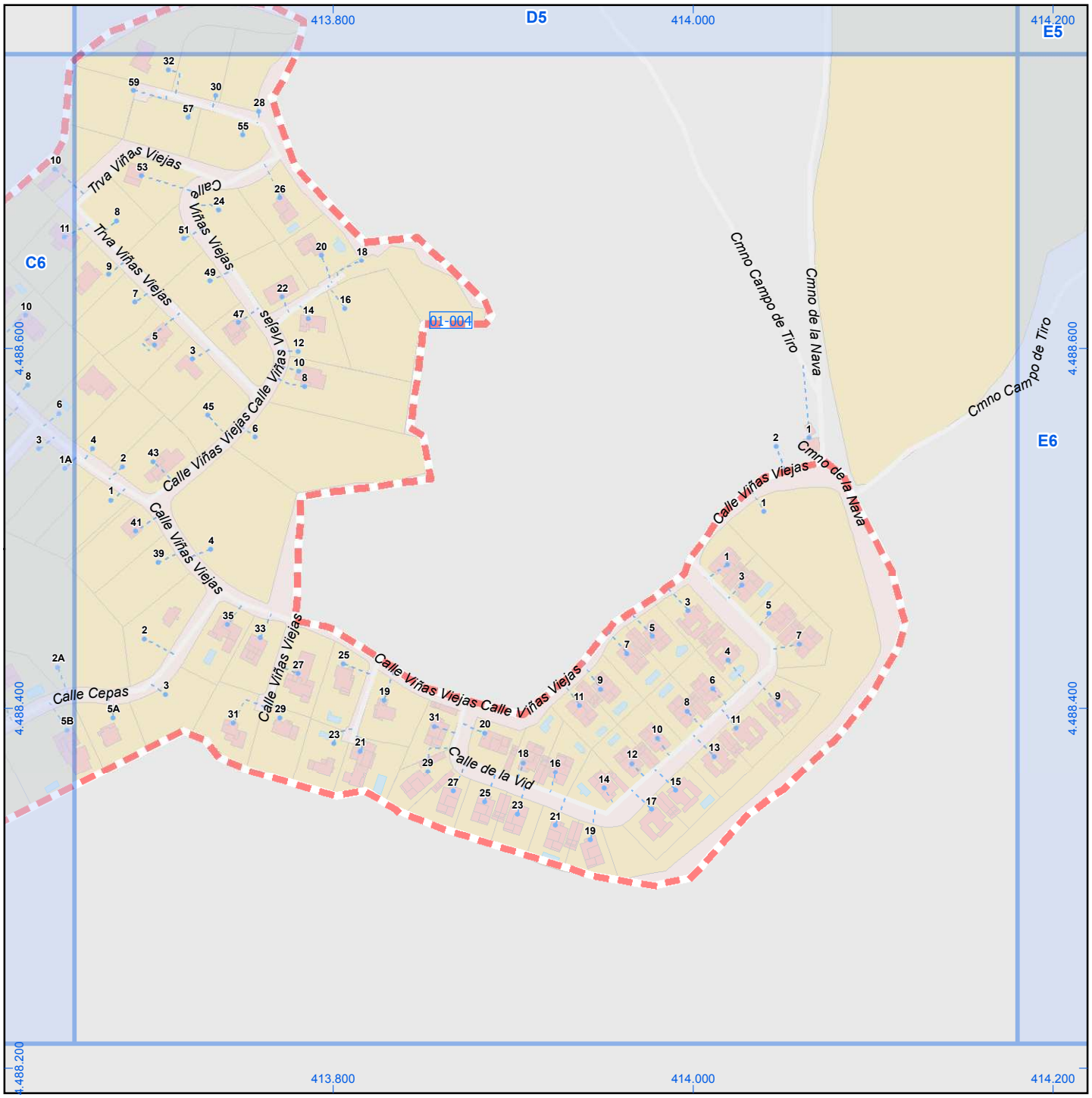

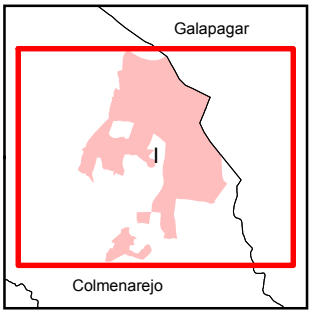

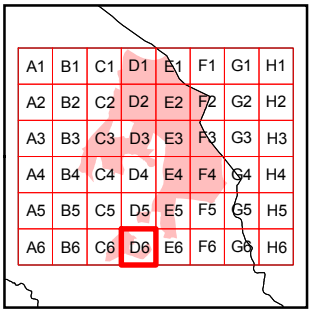

Colmenarejo

Leyenda

- Meco — perímetro y nombre de núcleo de población
- 01-002 — límite municipal; sección censal
- A-6, M-608 — autopistas y autovías; carreteras principales
- M-604, M-618 — carreteras secundarias; otras carreteras
- sanidad; ayuntamiento; estación cercanias
- línea de ferrocarril; línea de metro ligero
- Metro, ML — boca de metro; estación metro ligero
- 1 — paseillos; número de portal
- Calle — calles; parroquias

Dirección General de Economía, Estadística e Innovación Tecnológica
CONSEJERÍA DE ECONOMÍA Y HACIENDA
Comunidad de Madrid

0 35 70 m
ESCALA GRÁFICA

Mapa I - D6

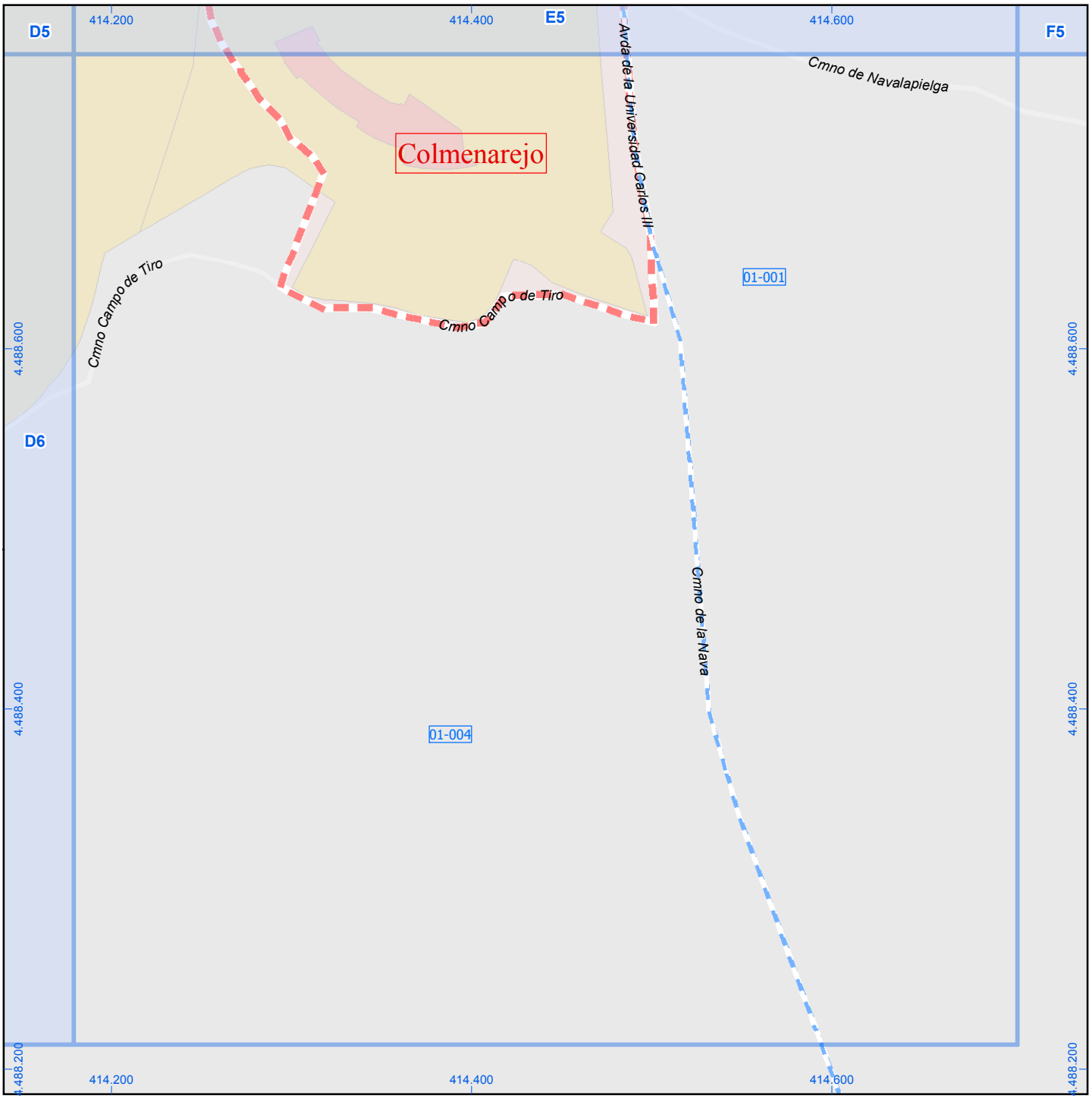

Colmenarejo

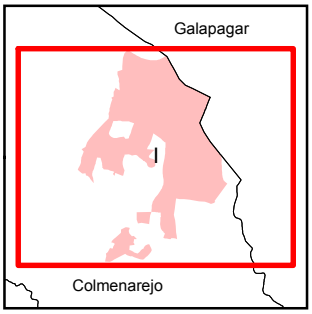

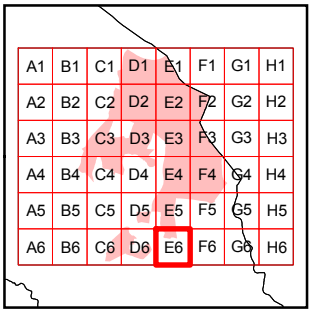

Leyenda

- Meco — perímetro y nombre de núcleo de población
- 01-002 — límite municipal; sección censal
- A-6, M-604 — autopistas y autovías; carreteras principales
- M-608, M-618 — carreteras secundarias; otras carreteras
- sanidad; ayuntamiento; estación cercanias
- línea de ferrocarril; línea de metro ligero
- Metro, ML — boca de metro; estación metro ligero
- 1 — paseillos; número de portal
- Calle — calles; parroquias

Dirección General de Economía, Estadística e Innovación Tecnológica
CONSEJERÍA DE ECONOMÍA Y HACIENDA
Comunidad de Madrid

0 35 70 m
ESCALA GRÁFICA

Mapa I - E6